岡山県南広域都市計画図（玉野市　区域図）９－１１

凡　例

行政区域のうち大規模、石島を除く	都市計画区域
	都市計画道路
	第１種低層住居専用地域
	第１種中高層住居専用地域
	第２種中高層住居専用地域
	第１種住居地域
	第２種住居地域
	近隣商業地域
	商業地域
	準工業地域
	特別用途地区（大規模集客施設制限地区）
	工業地域
	工業専用地域
	準防火地域
	防火地域
	臨港地区
	上段の数値は容積率（%） 下段の数値は建ぺい率（%）
	警戒区域（土石流）
	警戒区域（急傾斜）
	警戒区域（地滑り）
	特別警戒区域（土石流）
	特別警戒区域（急傾斜）
	急傾斜地崩壊危険区域

※水防法による浸水区域以外の警戒区域等は概略位置を示しているものであり、各区域の確認については、各区域の台帳及び公示図書を必ず確認してください。

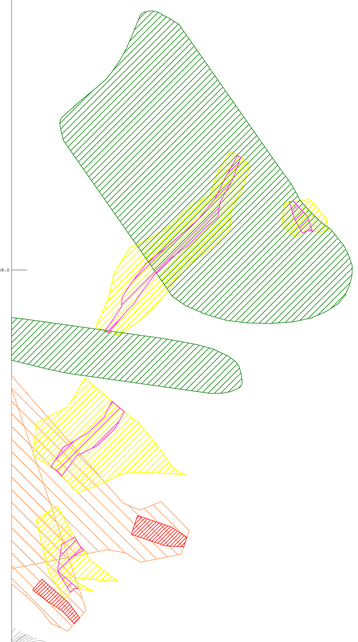

岡　山　市

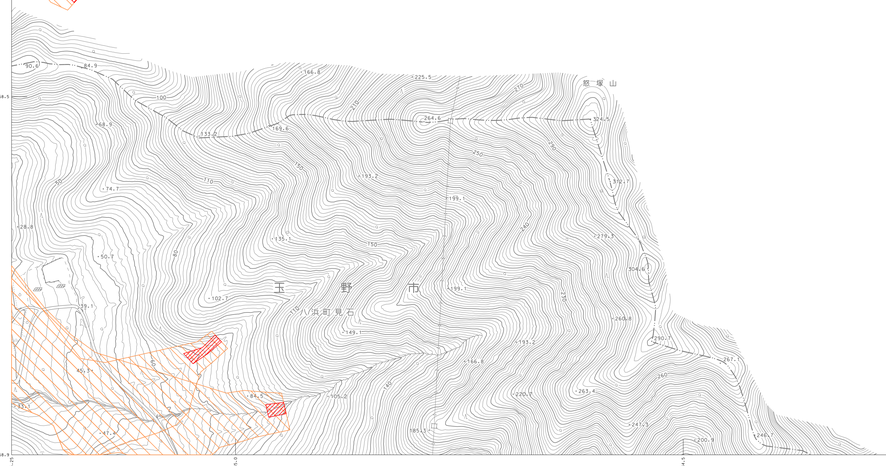

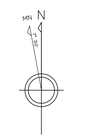

行政区画

玉野市

撮影　令和３年４月
測図　令和４年３月

座標系　第５系
等高線間隔　２m

1:2,500

0　50　100　200　300　400　500 m

この測量成果は、国土地理院長の承認及び助言を得て同院所管の測量成果を使用して得たものである。
（承認番号）令３中公第４号

アジア航測株式会社調製