

平成27年度版 施設別データ

施設名	田井小学校	施設番号	1417110
-----	-------	------	---------

1 特記事項

土地	-
建物設備	-
利用状況	-
コスト	-
その他	-

2 基本情報

区域区分	地域	大分類	学校教育系施設	中分類	小学校
所管部署	教育総務課				
財政区分	行政財産	会計名	普通会計	優先分類	①最優先
所在地 (中学校区)	田井3丁目4番1号		総敷地面積	10,581.00 m ²	市民用駐車台数
	(宇野)		うち借地面積	- m ²	4台

※併設する従の施設の敷地面積も含む

※併設・複合施設と共用

3 建物情報

構成施設(棟数)	校舎(3)体育館(1)プール(2)脱衣室(1)便所(1)倉庫(3)機械室(1)				
併設施設名	(従) 田井放課後児童クラブ	複合施設名	-		
所有形態	市有	建物延床面積	5,136.90 m ²	主要棟構造	RC造
主要棟建築年月	平成23年8月	主要棟経過年数	4年	主要棟階数(地下)	3(0)
指定緊急避難場所 の指定	○	土砂災害 内水氾濫	高潮	地震	津波
		-	○	-	○
				新耐震基準の適合	適合
				耐震診断実施状況	実施済
指定緊急避難場所備考	体育館は地震時のみ指定緊急避難場所				

4 運営維持情報

管理形態	直営	指定管理期間	- ~ -							
年間開館日数(日)	243	貸室有無	○	貸室料金徴収有無	△(運動場無料)					
利用数	H25年度	H26年度	H27年度	利用数備考						
	394	389	379	児童数(各年度の3.1時点)						
開館日時	開館区分		開始時間	～	終了時間					
	①	月～金(授業時間)	8:30	～	16:30					
	②	月～金(体育館)	17:30	～	22:00					
	③	土日祝・長期休暇(体育館・運動場)	8:30	～	22:00					
				休館日	①毎週 土・日 ②毎月 - ③毎年 12/29～1/3 ④その他 祝日					
貸室別稼働率 (利用時間/利用可能時間)	貸室名	H25年度	H26年度	H27年度	貸室名	H25年度	H26年度	H27年度		
	体育館	未集計	未集計	未集計						
	運動場	未集計	未集計	未集計						
維持管理コスト (人件費含まず)	直営施設の収支内訳(円)					指定管理施設の収支内訳(円)				
		費目名	H25年度	H26年度	H27年度		費目名	H25年度	H26年度	H27年度
	収 入	施設使用料	50,600	40,000	41,400	収 入	施設使用料	-	-	-
		国県補助金	49,295,000	-	35,658,000		国県補助金	-	-	-
		その他収入	282,505	5,910	27,326		その他収入	-	-	-
		合計	49,628,105	45,910	35,726,726		合計	-	-	-
	支 出	光熱水料	4,267,442	3,611,591	3,277,627	支 出	指定管理料	-	-	-
		修繕料	1,003,766	694,720	1,098,376		修繕料	-	-	-
		火災保険料	30,730	29,170	30,328		火災保険料	-	-	-
		敷地借上料	-	-	-		敷地借上料	-	-	-
		工事請負費	139,652,000	2,451,600	109,937,520		工事請負費	-	-	-
		その他維持費	9,109,816	7,386,322	7,010,750		その他維持費	-	-	-
		合計	154,063,754	14,173,403	121,354,601		合計	-	-	-
		収入－支出	-104,435,649	-14,127,493	-85,627,875		収入－支出			

備考

- * 開館区分③のうち19時～22時は体育館のみ開館
- * 長期休業日は3/27～4/5、7/20～8/31、12/25～1/7
- * H25年度に工事請負費で校舎改築を実施
- * H27年度から工事請負費で耐震補強を実施

施設名	田井小学校	施設番号	1417110
-----	-------	------	---------

5 施設写真



6 施設位置



* QRコードを読み取ると、Googleマップ※上で位置を参照できます。

* 携帯電話回線等を使用する場合、ポケット通信料が発生します。

※©2015Google Inc. All rights reserved.GoogleおよびGoogleロゴはGoogle Inc.の登録商標です。

7 施設図面



掲載図面のデータは平成28年3月31日時点のものです。

平成27年度版 施設別データ

施設名	築港小学校	施設番号	1417120
-----	-------	------	---------

1 特記事項

土地	土砂災害警戒区域に位置している。
建物設備	-
利用状況	-
コスト	-
その他	-

2 基本情報

区域区分	地域	大分類	学校教育系施設	中分類	小学校
所管部署	教育総務課				
財政区分	行政財産	会計名	普通会計	優先分類	①最優先
所在地 (中学校区)	築港3丁目15番1号		総敷地面積	13,756.00 m ²	市民用駐車場台数
	(宇野)		うち借地面積	- m ²	8台

※併設する従の施設の敷地面積も含む

※併設・複合施設と共用

3 建物情報

構成施設(棟数)	校舎(1)体育館(1)プール(2)脱衣室(1)便所(2)倉庫(4)							
併設施設名	-	複合施設名	(従) 築港放課後児童クラブ					
所有形態	市有	建物延床面積	4,154.64 m ²	主要棟構造	RC造			
主要棟建築年月	平成7年3月	主要棟経過年数	21年	主要棟階数(地下)	3(0)			
指定緊急避難場所 の指定	○	土砂災害	内水氾濫	高潮	地震	津波	新耐震基準の適合	適合
		-	○	○	○	○	耐震診断実施状況	実施済
指定緊急避難場所備考								

4 運営維持情報

管理形態	直営	指定管理期間	-	~	-					
年間開館日数(日)	243	貸室有無	○	貸室料金徴収有無	△(運動場無料)					
利用数	H25年度	H26年度	H27年度	利用数備考						
	136	137	120	児童数(各年度の3.1時点)						
開館日時	開館区分		開始時間	~	終了時間	休館日	①毎週	土・日		
	①	月~金(授業時間)	8:30	~	15:45		②毎月	-		
	②	月~金(体育館)	17:30	~	22:00		③毎年	12/29~1/3		
	③	土日祝・長期休暇(体育館・運動場)	8:30	~	22:00		④その他	祝日		
貸室別稼働率 (利用時間/利用可能時間)	貸室名	H25年度	H26年度	H27年度	貸室名	H25年度	H26年度	H27年度		
	体育館	未集計	未集計	未集計						
	運動場	未集計	未集計	未集計						
維持管理コスト (人件費含まず)	直営施設の収支内訳(円)				指定管理施設の収支内訳(円)					
		費目名	H25年度	H26年度	H27年度		費目名	H25年度	H26年度	H27年度
	収 入	施設使用料	51,600	66,400	11,600	収 入	施設使用料	-	-	-
		国県補助金	-	-	-		国県補助金	-	-	-
		その他収入	8,376	7,306	8,223		その他収入	-	-	-
		合計	59,976	73,706	19,823		合計	-	-	-
	支 出	光熱水料	3,250,969	3,270,799	2,490,288	支 出	指定管理料	-	-	-
		修繕料	1,072,050	1,263,546	1,422,684		修繕料	-	-	-
		火災保険料	22,646	23,007	23,964		火災保険料	-	-	-
		敷地借上料	-	-	-		敷地借上料	-	-	-
		工事請負費	-	-	6,231,600		工事請負費	-	-	-
		その他維持費	922,687	867,134	1,500,442		その他維持費	-	-	-
	合計	5,268,352	5,424,486	11,668,978	合計	-	-	-		
	収入-支出	-5,208,376	-5,350,780	-11,649,155	収入-支出					

備考

- * 開館区分③のうち19時~22時は体育館のみ開館
- * 長期休業日は3/27~4/5、7/20~8/31、12/25~1/7
- * -
- * -

施設名	築港小学校	施設番号	1417120
-----	-------	------	---------

5 施設写真



6 施設位置



- * QRコードを読み取ると、Googleマップ※上で位置を参照できます。
- * 携帯電話回線等を使用する場合、ポケット通信料が発生します。

※©2015Google Inc. All rights reserved.GoogleおよびGoogleロゴはGoogle Inc.の登録商標です。

7 施設図面



掲載図面のデータは平成28年3月31日時点のものです。

平成27年度版 施設別データ

施設名	宇野小学校	施設番号	1417130
-----	-------	------	---------

1 特記事項

土地	土砂災害警戒区域に位置している。
建物設備	-
利用状況	-
コスト	-
その他	-

2 基本情報

区域区分	地域	大分類	学校教育系施設	中分類	小学校
所管部署	教育総務課				
財政区分	行政財産	会計名	普通会計	優先分類	①最優先
所在地 (中学校区)	宇野2丁目23番1号 (宇野)		総敷地面積	11,300.91 m ²	市民用駐車場台数
			うち借地面積	- m ²	6台

※併設する従の施設の敷地面積も含む

※併設・複合施設と共用

3 建物情報

構成施設(棟数)	校舎(2)体育館(1)プール(2)更衣室倉庫(1)便所(1)倉庫(2)機械室(2)油庫・LPG庫(1)ゴミ置場(1)				
併設施設名	-	複合施設名	(従) 宇野放課後児童クラブ		
所有形態	市有	建物延床面積	4,275.22 m ²	主要棟構造	RC造
主要棟建築年月	昭和59年2月	主要棟経過年数	32年	主要棟階数(地下)	4(0)
指定緊急避難場所 の指定	○	土砂災害 内水氾濫	高潮	地震	津波
		-	○	○	○
		新耐震基準の適合	適合		
		耐震診断実施状況	実施済		
指定緊急避難場所備考	土砂災害時は体育館のみ指定緊急避難場所				

4 運営維持情報

管理形態	直営	指定管理期間	- ~ -							
年間開館日数(日)	243	貸室有無	○	貸室料金徴収有無	△(運動場無料)					
利用数	H25年度	H26年度	H27年度	利用数備考						
	217	194	195	児童数(各年度の3.1時点)						
開館日時	開館区分		開始時間	～	終了時間					
	①	月～金(授業時間)	8:30	～	16:10					
	②	月～金(体育館)	17:30	～	22:00					
	③	土日祝・長期休暇(体育館・運動場)	8:30	～	22:00					
			休館日	①毎週	土・日					
				②毎月	-					
				③毎年	12/29～1/3					
				④その他	祝日					
貸室別稼働率 (利用時間/利用可能時間)	貸室名	H25年度	H26年度	H27年度	貸室名	H25年度	H26年度	H27年度		
	体育館	未集計	未集計	未集計						
	運動場	未集計	未集計	未集計						
維持管理コスト (人件費含まず)	直営施設の収支内訳(円)					指定管理施設の収支内訳(円)				
		費目名	H25年度	H26年度	H27年度		費目名	H25年度	H26年度	H27年度
	収 入	施設使用料	68,600	53,600	48,600	収 入	施設使用料	-	-	-
		国県補助金	-	-	-		国県補助金	-	-	-
		その他収入	20,766	14,597	18,868		その他収入	-	-	-
		合計	89,366	68,197	67,468		合計	-	-	-
	支 出	光熱水料	3,619,180	3,136,663	3,156,025	支 出	指定管理料	-	-	-
		修繕料	820,129	474,228	2,041,512		修繕料	-	-	-
		火災保険料	25,264	24,337	24,728		火災保険料	-	-	-
		敷地借上料	-	-	-		敷地借上料	-	-	-
		工事請負費	9,418,500	2,138,400	2,300,000		工事請負費	-	-	-
		その他維持費	987,210	867,707	1,542,753		その他維持費	-	-	-
		合計	14,870,283	6,641,335	9,065,018		合計	-	-	-
		収入－支出	-14,780,917	-6,573,138	-8,997,550		収入－支出			

備考

- * 開館区分③のうち19時～22時は体育館のみ開館
- * 長期休業日は3/27～4/5、7/20～8/31、12/25～1/7
- * -
- * -

施設名	宇野小学校	施設番号	1417130
-----	-------	------	---------

5 施設写真



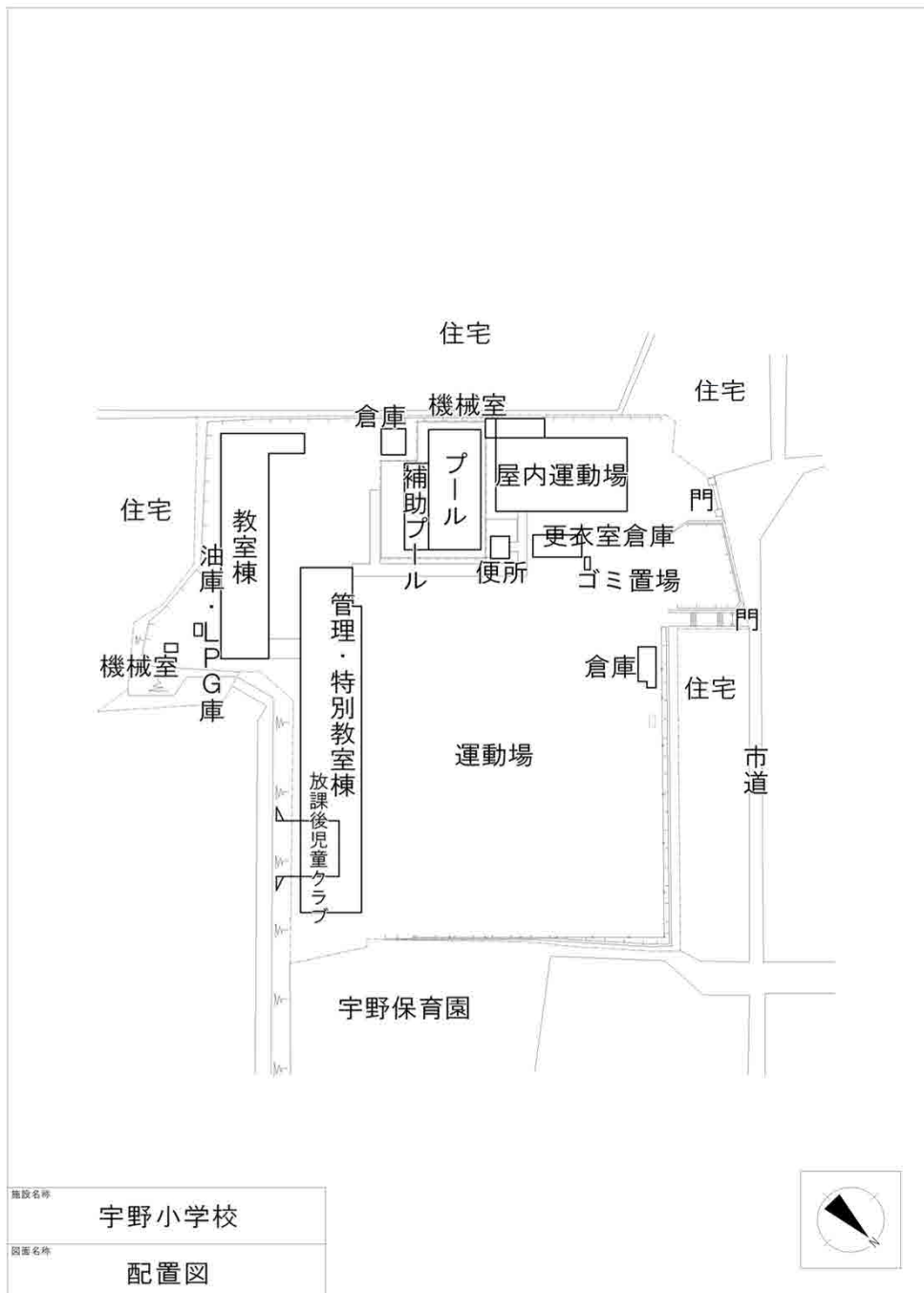
6 施設位置



- * QRコードを読み取ると、Googleマップ※上で位置を参照できます。
- * 携帯電話回線等を使用する場合、ポケット通信料が発生します。

※©2015Google Inc. All rights reserved.GoogleおよびGoogleロゴはGoogle Inc.の登録商標です。

7 施設図面



施設名称
宇野小学校

図面名称
配置図

掲載図面のデータは平成28年3月31日時点のものです。

平成27年度版 施設別データ

施設名	玉小学校	施設番号	1417140
-----	------	------	---------

1 特記事項

土地	土砂災害警戒区域に位置している。
建物設備	-
利用状況	-
コスト	-
その他	-

2 基本情報

区域区分	地域	大分類	学校教育系施設	中分類	小学校
所管部署	教育総務課				
財政区分	行政財産	会計名	普通会計	優先分類	①最優先
所在地 (中学校区)	玉6丁目20番22号 (玉)		総敷地面積	12,753.00 m ²	市民用駐車場台数
			うち借地面積	- m ²	3台

※併設する従の施設の敷地面積も含む

※併設・複合施設と共用

3 建物情報

構成施設(棟数)	校舎(2)体育館(1)プール(2)脱衣室(1)倉庫・便所(1)倉庫(1)機械室(1)駐輪場(1)							
併設施設名	(従) 玉放課後児童クラブ	複合施設名	-					
所有形態	市有	建物延床面積	3,580.96 m ²	主要棟構造	RC造			
主要棟建築年月	平成24年12月	主要棟経過年数	3年	主要棟階数(地下)	2(0)			
指定緊急避難場所の指定	×	土砂災害	内水氾濫	高潮	地震	津波	新耐震基準の適合	適合
		-	-	-	-	-	耐震診断実施状況	実施済
指定緊急避難場所備考								

4 運営維持情報

管理形態	直営	指定管理期間	- ~ -							
年間開館日数(日)	243	貸室有無	○		貸室料金徴収有無	△(運動場無料)				
利用数	H25年度	H26年度	H27年度		利用数備考					
	122	117	116		児童数(各年度の3.1時点)					
開館日時	開館区分		開始時間		終了時間		休館日	①毎週	土・日	
	① 月~金(授業時間)		8:25		16:30			②毎月	-	
	② 月~金(体育館)		17:30		22:00			③毎年	12/29~1/3	
	③ 土日祝・長期休暇(体育館・運動場)		8:30		22:00			④その他	祝日	
貸室別稼働率 (利用時間/利用可能時間)	貸室名	H25年度	H26年度	H27年度	貸室名	H25年度	H26年度	H27年度		
	体育館	未集計	未集計	未集計						
	運動場	未集計	未集計	未集計						
維持管理コスト (人件費含まず)	直営施設の収支内訳(円)				指定管理施設の収支内訳(円)					
		費目名	H25年度	H26年度	H27年度		費目名	H25年度	H26年度	H27年度
	収 入	施設使用料	71,200	60,600	59,800	収 入	施設使用料	-	-	-
		国県補助金	-	-	-		国県補助金	-	-	-
		その他収入	3,310	3,310	3,310		その他収入	-	-	-
		合計	74,510	63,910	63,110		合計	-	-	-
	支 出	光熱水料	2,621,573	2,204,973	1,887,453	支 出	指定管理料	-	-	-
		修繕料	743,820	370,818	214,792		修繕料	-	-	-
		火災保険料	21,764	22,095	22,987		火災保険料	-	-	-
		敷地借上料	-	-	-		敷地借上料	-	-	-
		工事請負費	-	3,261,600	-		工事請負費	-	-	-
		その他維持費	524,757	715,421	553,647		その他維持費	-	-	-
		合計	3,911,914	6,574,907	2,678,879		合計	-	-	-
	収入-支出	-3,837,404	-6,510,997	-2,615,769		収入-支出				

備考

- * 開館区分③のうち19時~22時は体育館のみ開館
- * 長期休業日は3/27~4/5、7/20~8/31、12/25~1/7
- * -
- * -

施設名	玉小学校	施設番号	1417140
-----	------	------	---------

5 施設写真



6 施設位置

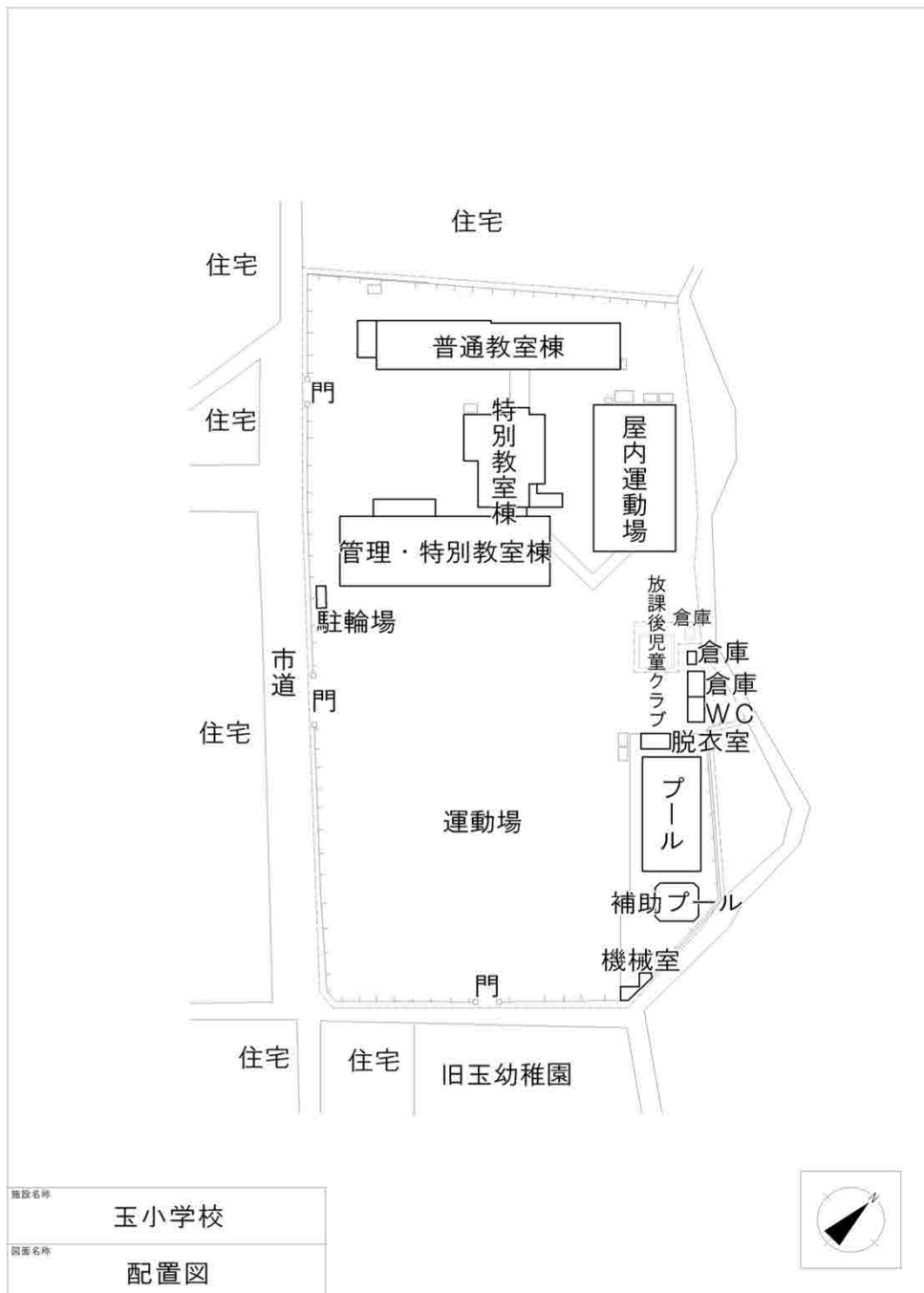


* QRコードを読み取ると、Googleマップ※上で位置を参照できます。

* 携帯電話回線等を使用する場合、ポケット通信料が発生します。

※©2015Google Inc. All rights reserved.GoogleおよびGoogleロゴはGoogle Inc.の登録商標です。

7 施設図面



掲載図面のデータは平成28年3月31日時点のものです。

平成27年度版 施設別データ

施設名	玉原小学校	施設番号	1417150
-----	-------	------	---------

1 特記事項

土地	-
建物設備	-
利用状況	-
コスト	-
その他	-

2 基本情報

区域区分	地域	大分類	学校教育系施設	中分類	小学校
所管部署	教育総務課				
財政区分	行政財産	会計名	普通会計	優先分類	①最優先
所在地 (中学校区)	玉原2丁目22番1号		総敷地面積	28,782.00 m ²	市民用駐車場台数
	(玉)	()	うち借地面積	- m ²	4 台

※併設する従の施設の敷地面積も含む

※併設・複合施設と共用

3 建物情報

構成施設(棟数)	校舎(2)体育館(1)プール(2)更衣室(1)便所(1)倉庫(1)機械室(1)駐輪場(1)LPG庫(1)旧ポンプ室(1)ゴミ置場(1)						
併設施設名	-	複合施設名	(従) 玉原放課後児童クラブ				
所有形態	市有	建物延床面積	5,095.19 m ²	主要棟構造	RC 造		
主要棟建築年月	昭和51年3月	主要棟経過年数	40 年	主要棟階数(地下)	3 (0)		
指定緊急避難場所 の指定	○	土砂災害 内水氾濫	高潮	地震	津波	新耐震基準の適合	一部の棟は不適合
		-	-	-	○	耐震診断実施状況	実施済
指定緊急避難場所備考	体育館は地震時のみ指定緊急避難場所						

4 運営維持情報

管理形態	直営	指定管理期間	- ~ -						
年間開館日数(日)	243	貸室有無	○	貸室料金徴収有無	△(運動場無料)				
利用数	H25年度	H26年度	H27年度	利用数備考					
	245	228	222	児童数(各年度の3.1時点)					
開館日時	開館区分		開始時間	～	終了時間	休館日			
	①	月～金(授業時間)	8:25	～	15:55		①毎週 土・日		
	②	月～金(体育館)	17:30	～	22:00		②毎月 -		
	③	土日祝・長期休暇(体育館・運動場)	8:30	～	22:00		③毎年 12/29～1/3		
貸室別稼働率 (利用時間/利用可能時間)	貸室名	H25年度	H26年度	H27年度	貸室名	H25年度	H26年度	H27年度	
	体育館	未集計	未集計	未集計					
	運動場	未集計	未集計	未集計					
維持管理コスト (人件費含まず)	直営施設の収支内訳(円)				指定管理施設の収支内訳(円)				
	費目名	H25年度	H26年度	H27年度	費目名	H25年度	H26年度	H27年度	
	収 入	施設使用料	54,400	52,000	51,600	収 入	施設使用料	-	-
		国県補助金	-	83,132,000	55,265,000		国県補助金	-	-
		その他収入	8,150	15,444	51,650		その他収入	-	-
		合計	62,550	83,199,444	55,368,250		合計	-	-
	支 出	光熱水料	3,700,348	3,349,657	3,346,135	支 出	指定管理料	-	-
		修繕料	2,384,970	953,865	2,791,626		修繕料	-	-
		火災保険料	32,211	31,168	32,077		火災保険料	-	-
		敷地借上料	-	-	-		敷地借上料	-	-
		工事請負費	-	228,767,000	210,948,000		工事請負費	-	-
		その他維持費	22,415,367	21,435,549	24,521,662		その他維持費	-	-
		合計	28,532,896	254,537,239	241,639,500		合計	-	-
	収入－支出	-28,470,346	-171,337,795	-186,271,250		収入－支出			

備考

- * 開館区分③のうち19時～22時は体育館のみ開館
- * 長期休業日は3/27～4/5、7/20～8/31、12/25～1/7
- * H26年度から工事請負費で、耐震補強工事を実施
- * -

施設名	玉原小学校	施設番号	1417150
-----	-------	------	---------

5 施設写真



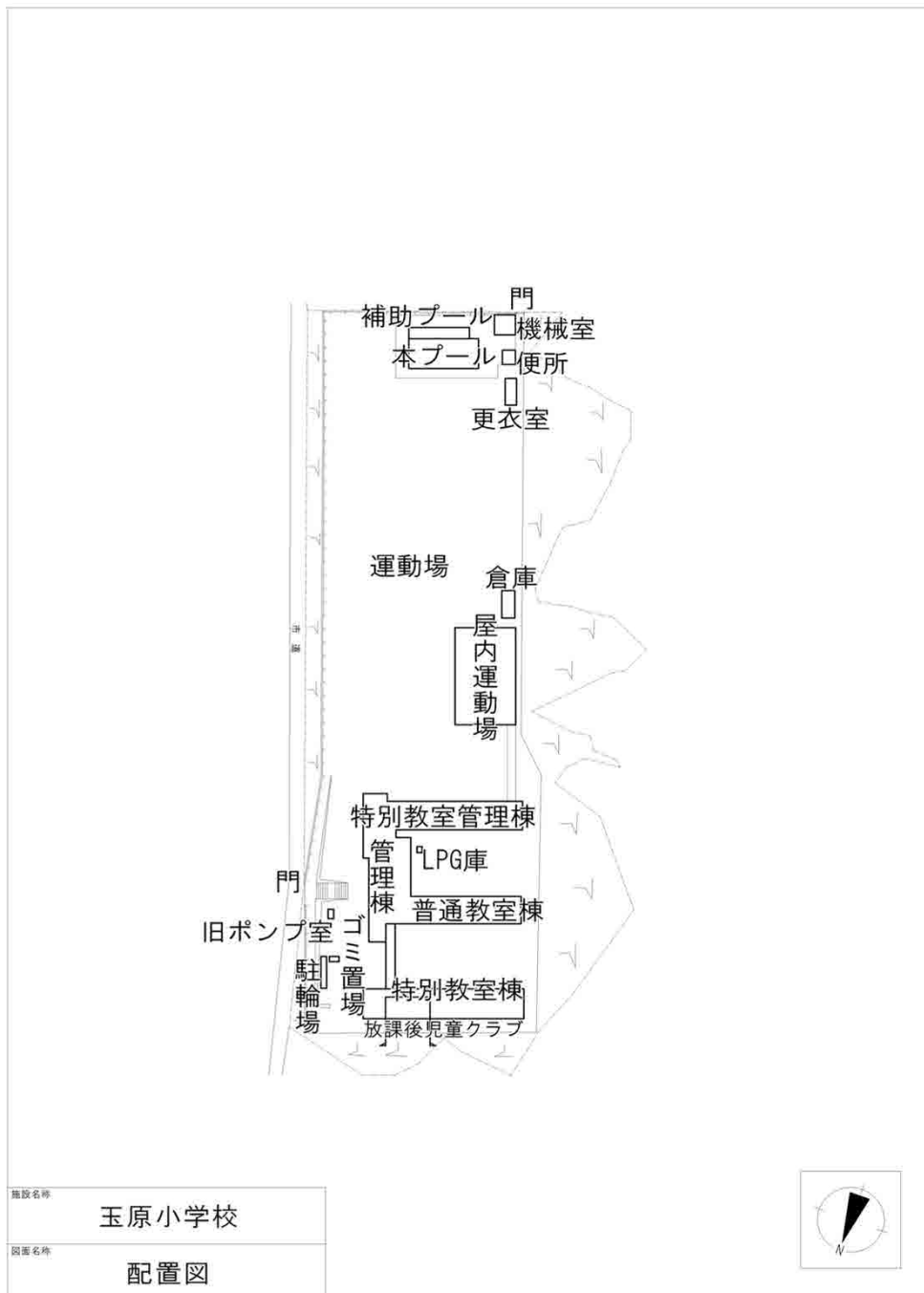
6 施設位置



- * QRコードを読み取ると、Googleマップ※上で位置を参照できます。
- * 携帯電話回線等を使用する場合、ポケット通信料が発生します。

※©2015Google Inc. All rights reserved.GoogleおよびGoogleロゴはGoogle Inc.の登録商標です。

7 施設図面



施設名称
玉原小学校

図面名称
配置図

掲載図面のデータは平成28年3月31日時点のものです。

平成27年度版 施設別データ

施設名	日比小学校	施設番号	1417160
-----	-------	------	---------

1 特記事項

土地	土砂災害警戒区域に位置している。
建物設備	-
利用状況	-
コスト	-
その他	-

2 基本情報

区域区分	地域	大分類	学校教育系施設	中分類	小学校
所管部署	教育総務課				
財政区分	行政財産	会計名	普通会計	優先分類	①最優先
所在地 (中学校区)	御崎1丁目1番1号 (日比)		総敷地面積	19,134.00 m ²	市民用駐車場台数
			うち借地面積	- m ²	4台

※併設する従の施設の敷地面積も含む

※併設・複合施設と共用

3 建物情報

構成施設(棟数)	校舎(3)体育館(1)プール(2)更衣室(1)便所(1)倉庫(3)油庫(1)ゴミ置場(2)							
併設施設名	-	複合施設名	(従) 日比放課後児童クラブ					
所有形態	市有	建物延床面積	3,763.26 m ²	主要棟構造	RC造			
主要棟建築年月	昭和47年3月	主要棟経過年数	44年	主要棟階数(地下)	3(0)			
指定緊急避難場所 の指定	○	土砂災害	内水氾濫	高潮	地震	津波	新耐震基準の適合	適合
		-	○	○	-	○	耐震診断実施状況	実施済
指定緊急避難場所備考	体育館は地震時のみ指定緊急避難場所							

4 運営維持情報

管理形態	直営	指定管理期間	- ~ -							
年間開館日数(日)	243	貸室有無	○	貸室料金徴収有無	△(運動場無料)					
利用数	H25年度	H26年度	H27年度	利用数備考						
	147	143	146	児童数(各年度の3.1時点)						
開館日時	開館区分		開始時間 ~ 終了時間		休館日	①毎週	土・日			
	①	月~金(授業時間)	8:25	~ 16:30		②毎月	-			
	②	月~金(体育館)	17:30	~ 22:00		③毎年	12/29~1/3			
	③	土日祝・長期休暇(体育館・運動場)	8:30	~ 22:00		④その他	祝日			
貸室別稼働率 (利用時間/利用可能時間)	貸室名	H25年度	H26年度	H27年度	貸室名	H25年度	H26年度	H27年度		
	体育館	未集計	未集計	未集計						
	運動場	未集計	未集計	未集計						
維持管理コスト (人件費含まず)	直営施設の収支内訳(円)				指定管理施設の収支内訳(円)					
		費目名	H25年度	H26年度	H27年度		費目名	H25年度	H26年度	H27年度
	収 入	施設使用料	46,000	50,600	51,200	収 入	施設使用料	-	-	-
		国県補助金	87,525,000	50,055,000	-		国県補助金	-	-	-
		その他収入	450,560	112,990	7,234		その他収入	-	-	-
		合計	88,021,560	50,218,590	58,434		合計	-	-	-
	支 出	光熱水料	3,634,090	3,235,015	2,775,550	支 出	指定管理料	-	-	-
		修繕料	1,341,286	1,679,636	199,098		修繕料	-	-	-
		火災保険料	20,622	21,500	22,256		火災保険料	-	-	-
		敷地借上料	-	-	-		敷地借上料	-	-	-
		工事請負費	286,112,500	156,629,600	1,069,200		工事請負費	-	-	-
		その他維持費	24,336,742	13,987,087	1,448,668		その他維持費	-	-	-
	合計	315,445,240	175,552,838	5,514,772	合計	-	-	-		
収入-支出	-227,423,680	-125,334,248	-5,456,338	収入-支出						

備考

- * 開館区分③のうち19時~22時は体育館のみ開館
- * 長期休業日は3/27~4/5、7/20~8/31、12/25~1/7
- * 選挙投票所
- * 工事請負費でH25年度に校舎改築、H25~H26年度に耐震補強、H27年度に溝整備を実施

施設名	日比小学校	施設番号	1417160
-----	-------	------	---------

5 施設写真



6 施設位置

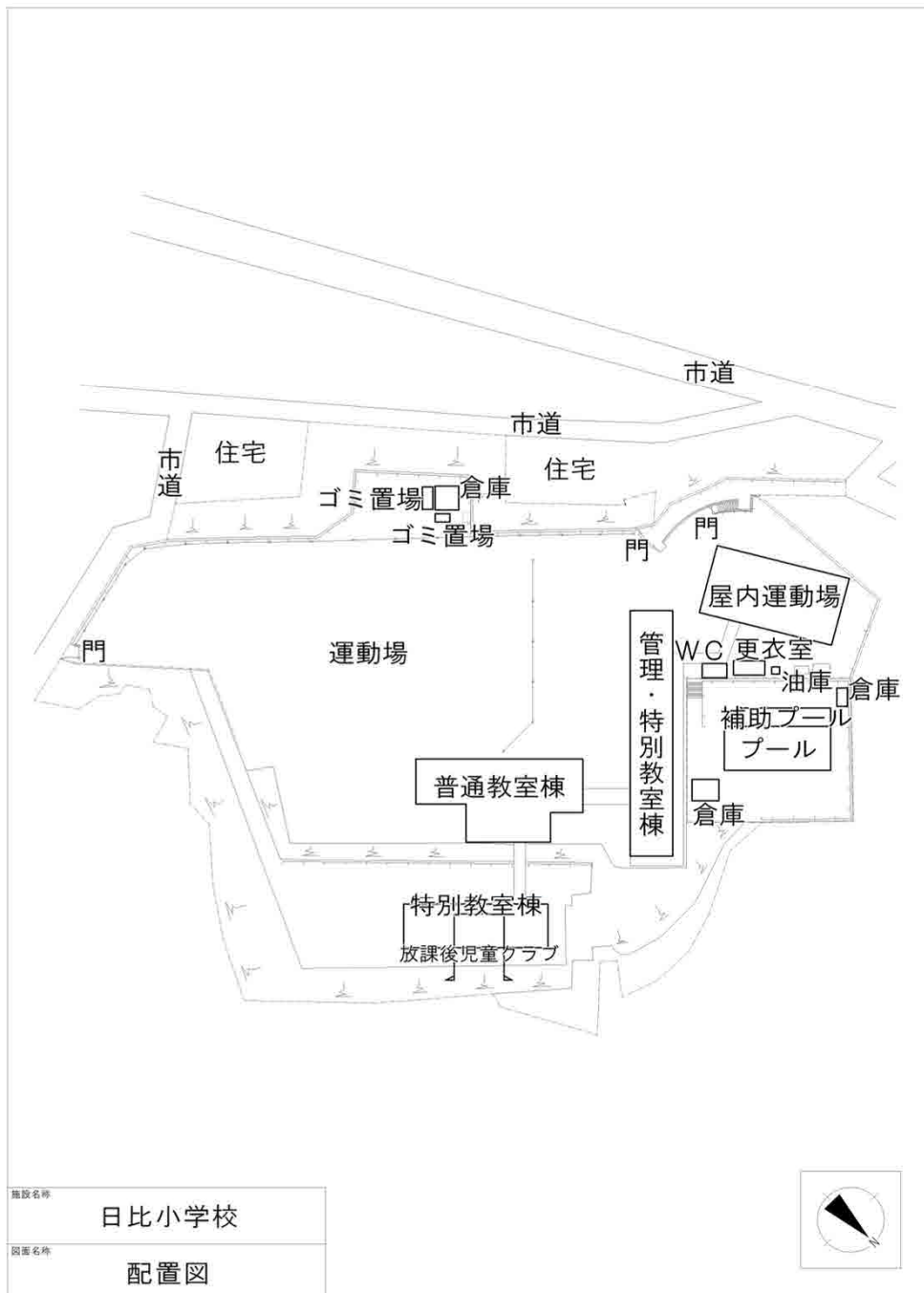


* QRコードを読み取ると、Googleマップ※上で位置を参照できます。

* 携帯電話回線等を使用する場合、ポケット通信料が発生します。

※©2015Google Inc. All rights reserved.GoogleおよびGoogleロゴはGoogle Inc.の登録商標です。

7 施設図面



施設名称	日比小学校
図面名称	配置図

掲載図面のデータは平成28年3月31日時点のものです。

平成27年度版 施設別データ

施設名	第二日比小学校	施設番号	1417170
-----	---------	------	---------

1 特記事項

土地	H16年の高潮被害区域に位置している。津波浸水予想区域に位置している。
建物設備	-
利用状況	-
コスト	-
その他	-

2 基本情報

区域区分	地域	大分類	学校教育系施設	中分類	小学校
所管部署	教育総務課				
財政区分	行政財産	会計名	普通会計	優先分類	①最優先
所在地 (中学校区)	明神町1番1号 (日比)		総敷地面積	16,856.00 m ²	市民用駐車場台数
			うち借地面積	- m ²	7 台

※併設する従の施設の敷地面積も含む

※併設・複合施設と共用

3 建物情報

構成施設(棟数)	校舎(2)体育館(1)プール(2)更衣室(1)便所(1)倉庫(2)機械室(2)油庫(1)駐輪場(1)				
併設施設名	(従) 日比大気測定局	複合施設名	(従) 第二日比放課後児童クラブ		
所有形態	市有	建物延床面積	5,199.59 m ²	主要棟構造	RC 造
主要棟建築年月	昭和56年3月	主要棟経過年数	35 年	主要棟階数(地下)	3 (0)
指定緊急避難場所 の指定	○	土砂災害 内水氾濫	高潮	地震	津波
		-	-	-	-
				新耐震基準の適合	適合
				耐震診断実施状況	実施済
指定緊急避難場所備考	地震時に体育館のみ指定緊急避難場所				

4 運営維持情報

管理形態	直営	指定管理期間	-	~	-					
年間開館日数(日)	243	貸室有無	○	貸室料金徴収有無	△(運動場無料)					
利用数	H25年度	H26年度	H27年度	利用数備考						
	176	166	175	児童数(各年度の3.1時点)						
開館日時	開館区分		開始時間	~	終了時間					
	①	月~金(授業時間)	8:25	~	16:30					
	②	月~金(体育館)	17:30	~	22:00					
	③	土日祝・長期休暇(体育館・運動場)	8:30	~	22:00					
貸室別稼働率 (利用時間/利用可能時間)	貸室名	H25年度	H26年度	H27年度	貸室名	H25年度	H26年度	H27年度		
	体育館	未集計	未集計	未集計						
	運動場	未集計	未集計	未集計						
維持管理コスト (人件費含まず)	直営施設の収支内訳(円)					指定管理施設の収支内訳(円)				
	収 入	費目名	H25年度	H26年度	H27年度	収 入	費目名	H25年度	H26年度	H27年度
		施設使用料	62,200	63,200	62,800		施設使用料	-	-	-
		国県補助金	-	33,505,000	33,863,000		国県補助金	-	-	-
		その他収入	18,393	37,979	40,986		その他収入	-	-	-
		合計	80,593	33,606,179	33,966,786		合計	-	-	-
	支 出	光熱水料	4,484,517	3,904,868	3,011,353	支 出	指定管理料	-	-	-
		修繕料	1,023,175	2,637,360	1,651,466		修繕料	-	-	-
		火災保険料	31,823	30,609	31,817		火災保険料	-	-	-
		敷地借上料	-	-	-		敷地借上料	-	-	-
		工事請負費	1,690,500	151,197,600	70,785,600		工事請負費	-	-	-
		その他維持費	1,074,645	10,377,289	1,111,860		その他維持費	-	-	-
		合計	8,304,660	168,147,726	76,592,096		合計	-	-	-
		収入-支出	-8,224,067	-134,541,547	-42,625,310		収入-支出			

備考

- * 開館区分③のうち19時~22時は体育館のみ開館
- * 長期休業日は3/27~4/5、7/20~8/31、12/25~1/7
- * H26年度から工事請負費で耐震補強を実施
- * -

施設名	第二日比小学校	施設番号	1417170
-----	---------	------	---------

5 施設写真



6 施設位置



- * QRコードを読み取ると、Googleマップ※上で位置を参照できます。
- * 携帯電話回線等を使用する場合、ポケット通信料が発生します。

※©2015Google Inc. All rights reserved.GoogleおよびGoogleロゴはGoogle Inc.の登録商標です。

7 施設図面



施設名称
第二日比小学校

図面名称
配置図

掲載図面のデータは平成28年3月31日時点のものです。

平成27年度版 施設別データ

施設名	山田小学校	施設番号	1417180
-----	-------	------	---------

1 特記事項

土地	-
建物設備	-
利用状況	-
コスト	-
その他	-

2 基本情報

区域区分	地域	大分類	学校教育系施設	中分類	小学校
所管部署	教育総務課				
財政区分	行政財産	会計名	普通会計	優先分類	①最優先
所在地 (中学校区)	山田422番地 (山田)		総敷地面積	7,717.00 m ²	市民用駐車場台数
			うち借地面積	- m ²	4 台

※併設する従の施設の敷地面積も含む

※併設・複合施設と共用

3 建物情報

構成施設(棟数)	校舎(1)体育館(1)プール(2)便所(1)倉庫(3)機械室(1)ゴミ置場(1)				
併設施設名	(従) 山田放課後児童クラブ	複合施設名	-		
所有形態	市有	建物延床面積	3,346.09 m ²	主要棟構造	RC 造
主要棟建築年月	平成6年3月	主要棟経過年数	22 年	主要棟階数(地下)	3 (0)
指定緊急避難場所 の指定	×	土砂災害 内水氾濫	高潮	地震	津波
		-	-	-	-
指定緊急避難場所備考	新耐震基準の適合		適合		
	耐震診断実施状況		不要		

4 運営維持情報

管理形態	直営	指定管理期間	- ~ -							
年間開館日数(日)	243	貸室有無	○	貸室料金徴収有無	△(運動場無料)					
利用数	H25年度	H26年度	H27年度	利用数備考						
	120	105	99	児童数(各年度の3.1時点)						
開館日時	開館区分		開始時間	～	終了時間					
	①	月～金(授業時間)	8:30	～	15:40					
	②	月～金(体育館)	17:30	～	22:00					
	③	土日祝・長期休暇(体育館・運動場)	8:30	～	22:00					
貸室別稼働率 (利用時間/利用可能時間)	貸室名	H25年度	H26年度	H27年度	貸室名	H25年度	H26年度	H27年度		
	体育館	未集計	未集計	未集計						
	運動場	未集計	未集計	未集計						
維持管理コスト (人件費含まず)	直営施設の収支内訳(円)					指定管理施設の収支内訳(円)				
	収 入	費目名	H25年度	H26年度	H27年度	収 入	費目名	H25年度	H26年度	H27年度
		施設使用料	59,800	60,600	74,000		施設使用料	-	-	-
		国県補助金	-	-	-		国県補助金	-	-	-
		その他収入	1,560	1,560	1,560		その他収入	-	-	-
	合計	61,360	62,160	75,560	合計	-	-	-		
	支 出	光熱水料	1,955,170	2,652,510	1,879,204	支 出	指定管理料	-	-	-
		修繕料	142,285	278,316	272,009		修繕料	-	-	-
		火災保険料	35,131	36,238	38,093		火災保険料	-	-	-
		敷地借上料	-	-	-		敷地借上料	-	-	-
		工事請負費	3,696,000	-	-		工事請負費	-	-	-
		その他維持費	1,452,352	881,717	811,498		その他維持費	-	-	-
	合計	7,280,938	3,848,781	3,000,804	合計	-	-	-		
	収入-支出	-7,219,578	-3,786,621	-2,925,244	収入-支出					

備 考

- * 開館区分③のうち19時～22時は体育館のみ開館
- * 長期休業日は3/27～4/5、7/20～8/31、12/25～1/7
- * -
- * -

施設名	山田小学校	施設番号	1417180
-----	-------	------	---------

5 施設写真



6 施設位置



- * QRコードを読み取ると、Googleマップ※上で位置を参照できます。
- * 携帯電話回線等を使用する場合、ポケット通信料が発生します。

※©2015Google Inc. All rights reserved.GoogleおよびGoogleロゴはGoogle Inc.の登録商標です。

7 施設図面



掲載図面のデータは平成28年3月31日時点のものです。

平成27年度版 施設別データ

施設名	後閑小学校	施設番号	1417190
-----	-------	------	---------

1 特記事項

土地	-
建物設備	-
利用状況	-
コスト	-
その他	-

2 基本情報

区域区分	地域	大分類	学校教育系施設	中分類	小学校
所管部署	教育総務課				
財政区分	行政財産	会計名	普通会計	優先分類	①最優先
所在地 (中学校区)	後閑1421番地 (山田)		総敷地面積	12,337.00 m ²	市民用駐車場台数
			うち借地面積	- m ²	6 台

※併設する従の施設の敷地面積も含む

※併設・複合施設と共用

3 建物情報

構成施設(棟数)	校舎(2)体育館(1)プール(1)便所(1)倉庫(2)機械室(1)駐輪場(1)ゴミ置場(1)							
併設施設名	-	複合施設名	-					
所有形態	市有	建物延床面積	2,770.50 m ²	主要棟構造	RC 造			
主要棟建築年月	昭和50年3月	主要棟経過年数	41 年	主要棟階数(地下)	2 (0)			
指定緊急避難場所 の指定	○	土砂災害	内水氾濫	高潮	地震	津波	新耐震基準の適合	適合
		○	○	○	-	○	耐震診断実施状況	実施済
指定緊急避難場所備考	体育館は地震時のみ指定緊急避難場所							

4 運営維持情報

管理形態	直営	指定管理期間	- ~ -							
年間開館日数(日)	243	貸室有無	○	貸室料金徴収有無	△(運動場無料)					
利用数	H25年度	H26年度	H27年度	利用数備考						
	71	65	57	児童数(各年度の3.1時点)						
開館日時	開館区分		開始時間 ~ 終了時間		休館日	①毎週	土・日			
	①	月~金(授業時間)	8:25 ~ 16:30	②毎月		-				
	②	月~金(体育館)	17:30 ~ 22:00	③毎年		12/29~1/3				
	③	土日祝・長期休暇(体育館・運動場)	8:30 ~ 22:00	④その他		祝日				
貸室別稼働率 (利用時間/利用可能時間)	貸室名	H25年度	H26年度	H27年度	貸室名	H25年度	H26年度	H27年度		
	体育館	未集計	未集計	未集計						
	運動場	未集計	未集計	未集計						
維持管理コスト (人件費含まず)	直営施設の収支内訳(円)					指定管理施設の収支内訳(円)				
	収 入	費目名	H25年度	H26年度	H27年度	収 入	費目名	H25年度	H26年度	H27年度
		施設使用料	34,600	32,400	29,400		施設使用料	-	-	-
		国県補助金	-	-	21,413,000		国県補助金	-	-	-
		その他収入	12,000	12,000	31,970		その他収入	-	-	-
		合計	46,600	44,400	21,474,370		合計	-	-	-
	支 出	光熱水料	2,592,899	2,355,607	1,941,070	支 出	指定管理料	-	-	-
		修繕料	1,119,295	333,871	711,504		修繕料	-	-	-
		火災保険料	48,415	48,664	50,897		火災保険料	-	-	-
		敷地借上料	-	-	-		敷地借上料	-	-	-
		工事請負費	4,221,000	-	76,010,400		工事請負費	-	-	-
		その他維持費	621,509	947,722	6,529,795		その他維持費	-	-	-
		合計	8,603,118	3,685,864	85,243,666		合計	-	-	-
		収入-支出	-8,556,518	-3,641,464	-63,769,296		収入-支出			

備考

- * 開館区分③のうち19時~22時は体育館のみ開館
- * 長期休業日は3/27~4/5、7/20~8/31、12/25~1/7
- * H27年度から工事請負費で耐震補強を実施
- * -

施設名	後閑小学校	施設番号	1417190
-----	-------	------	---------

5 施設写真



6 施設位置

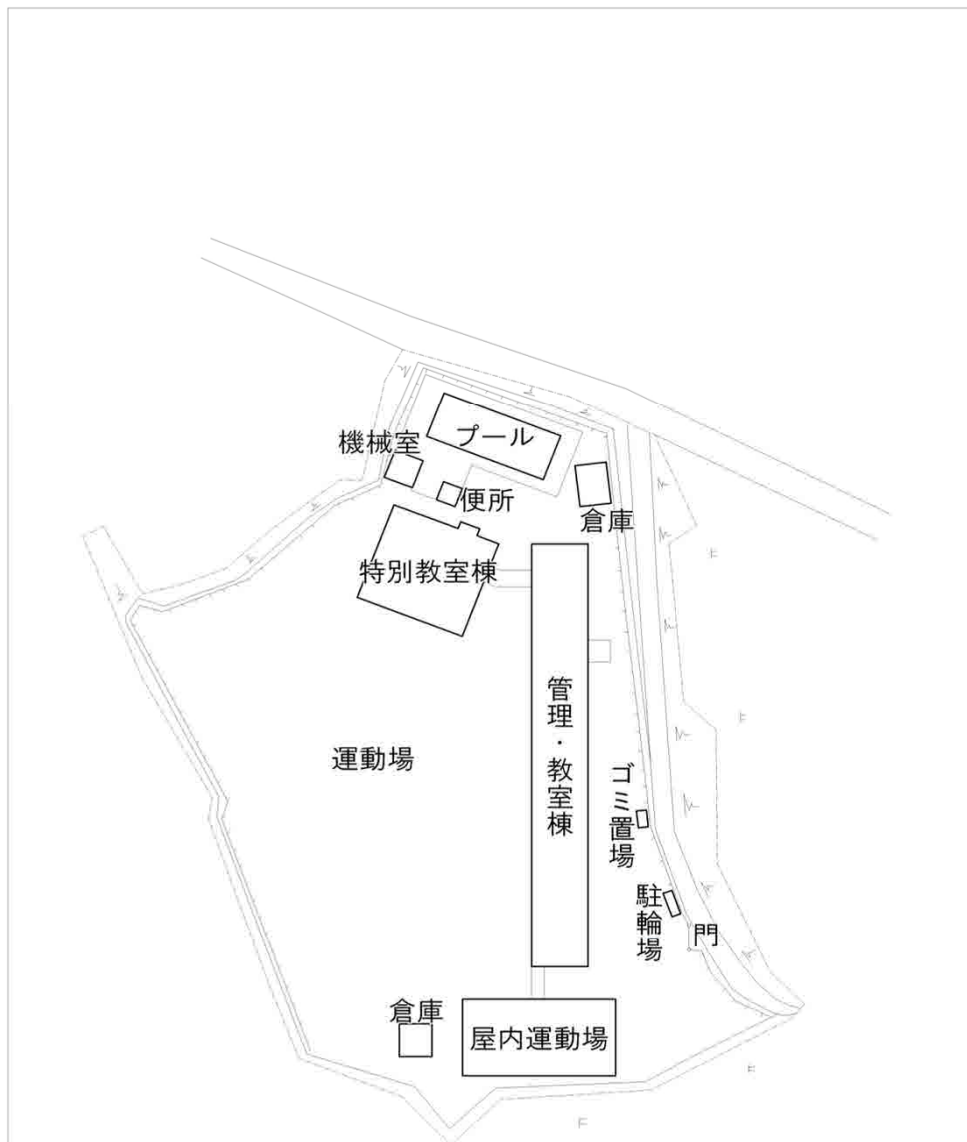


* QRコードを読み取ると、Googleマップ※上で位置を参照できます。

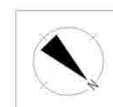
* 携帯電話回線等を使用する場合、ポケット通信料が発生します。

※©2015Google Inc. All rights reserved.GoogleおよびGoogleロゴはGoogle Inc.の登録商標です。

7 施設図面



施設名称	後閑小学校
図面名称	配置図



掲載図面のデータは平成28年3月31日時点のものです。

平成27年度版 施設別データ

施設名	荘内小学校	施設番号	1417200
-----	-------	------	---------

1 特記事項

土地	-
建物設備	-
利用状況	-
コスト	-
その他	-

2 基本情報

区域区分	地域	大分類	学校教育系施設	中分類	小学校
所管部署	教育総務課				
財政区分	行政財産	会計名	普通会計	優先分類	①最優先
所在地 (中学校区)	木目498番地 (荘内)		総敷地面積	24,523.00 m ²	市民用駐車場台数
			うち借地面積	- m ²	8 台

※併設する従の施設の敷地面積も含む

※併設・複合施設と共用

3 建物情報

構成施設(棟数)	校舎(4)体育館(1)プール(2)脱衣室(1)便所(1)倉庫(2)機械室(1)LPG庫(1)駐輪場(1)ゴミ置場(1)				
併設施設名	(従) 荘内放課後児童クラブ	複合施設名	-		
所有形態	市有	建物延床面積	5,592.06 m ²	主要棟構造	RC 造
主要棟建築年月	昭和43年3月	主要棟経過年数	48 年	主要棟階数(地下)	3 (0)
指定緊急避難場所 の指定	×	土砂災害 内水氾濫	高潮	地震	津波
		-	-	-	-
指定緊急避難場所備考	新耐震基準の適合 適合 耐震診断実施状況 実施済				

4 運営維持情報

管理形態	直営	指定管理期間	- ~ -							
年間開館日数(日)	243	貸室有無	○	貸室料金徴収有無	△(運動場無料)					
利用数	H25年度	H26年度	H27年度	利用数備考						
	697	666	651	児童数(各年度の3.1時点)						
開館日時	開館区分		開始時間	～	終了時間					
	①	月～金(授業時間)	8:30	～	16:30					
	②	月～金(体育館)	17:30	～	22:00					
	③	土日祝・長期休暇(体育館・運動場)	8:30	～	22:00					
貸室別稼働率 (利用時間/利用可能時間)	貸室名	H25年度	H26年度	H27年度	貸室名	H25年度	H26年度	H27年度		
	体育館	未集計	未集計	未集計						
	運動場	未集計	未集計	未集計						
維持管理コスト (人件費含まず)	直営施設の収支内訳(円)					指定管理施設の収支内訳(円)				
	収 入	費目名	H25年度	H26年度	H27年度	収 入	費目名	H25年度	H26年度	H27年度
		施設使用料	47,400	46,800	47,800		施設使用料	-	-	-
		国県補助金	102,845,000	22,874,000	-		国県補助金	-	-	-
		その他収入	25,873	26,033	1,620		その他収入	-	-	-
		合計	102,918,273	22,946,833	49,420		合計	-	-	-
	支 出	光熱水料	7,112,707	6,267,509	5,190,518	支 出	指定管理料	-	-	-
		修繕料	4,167,693	2,654,532	1,254,904		修繕料	-	-	-
		火災保険料	34,690	32,909	33,357		火災保険料	-	-	-
		敷地借上料	-	-	-		敷地借上料	-	-	-
		工事請負費	296,552,000	76,277,200	-		工事請負費	-	-	-
		その他維持費	37,409,649	21,098,156	1,221,198		その他維持費	-	-	-
		合計	345,276,739	106,330,306	7,699,977		合計	-	-	-
		収入-支出	-242,358,466	-83,383,473	-7,650,557		収入-支出			

備考

- * 開館区分③のうち19時～22時は体育館のみ開館
- * 長期休業日は3/27～4/5、7/20～8/31、12/25～1/7
- * H25～H26年度に工事請負費で耐震補強を実施
- * -

施設名	荘内小学校	施設番号	1417200
-----	-------	------	---------

5 施設写真



6 施設位置

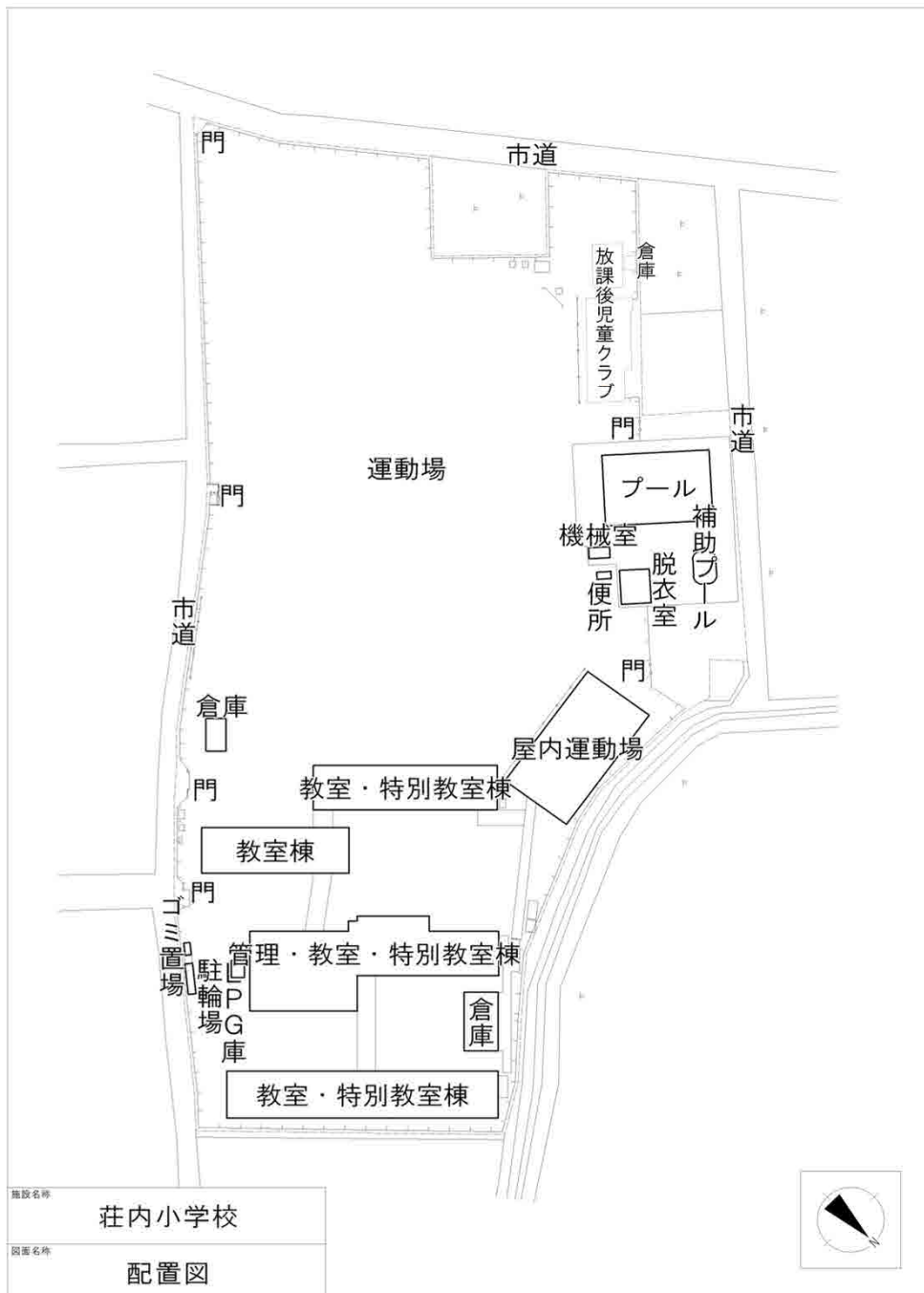


* QRコードを読み取ると、Googleマップ※上で位置を参照できます。

* 携帯電話回線等を使用する場合、ポケット通信料が発生します。

※©2015Google Inc. All rights reserved.GoogleおよびGoogleロゴはGoogle Inc.の登録商標です。

7 施設図面



施設名称
荘内小学校

図面名称
配置図

掲載図面のデータは平成28年3月31日時点のものです。

平成27年度版 施設別データ

施設名	八浜小学校	施設番号	1417210
-----	-------	------	---------

1 特記事項

土地	土砂災害警戒区域に位置している。
建物設備	-
利用状況	-
コスト	-
その他	-

2 基本情報

区域区分	地域	大分類	学校教育系施設	中分類	小学校
所管部署	教育総務課				
財政区分	行政財産	会計名	普通会計	優先分類	①最優先
所在地 (中学校区)	八浜町波知29番地 (八浜)		総敷地面積	12,654.00 m ²	市民用駐車場台数
			うち借地面積	- m ²	7 台

※併設する従の施設の敷地面積も含む

※併設・複合施設と共用

3 建物情報

構成施設(棟数)	校舎(2)体育館(1)プール(2)プール付属棟(1)便所(2)倉庫(1)油庫(1)				
併設施設名	(従) 八浜放課後児童クラブ	複合施設名	-		
所有形態	市有	建物延床面積	4,190.00 m ²	主要棟構造	RC 造
主要棟建築年月	昭和56年3月	主要棟経過年数	35 年	主要棟階数(地下)	3 (0)
指定緊急避難場所 の指定	○	土砂災害 内水氾濫	高潮	地震	津波
		-	-	-	○
		新耐震基準の適合	適合		
		耐震診断実施状況	実施済		
指定緊急避難場所備考	体育館は地震時のみ指定緊急避難場所				

4 運営維持情報

管理形態	直営	指定管理期間	- ~ -							
年間開館日数(日)	243	貸室有無	○	貸室料金徴収有無	△(運動場無料)					
利用数	H25年度	H26年度	H27年度	利用数備考						
	172	154	155	児童数(各年度の3.1時点)						
開館日時	開館区分		開始時間	～	終了時間					
	①	月～金(授業時間)	8:25	～	16:00					
	②	月～金(体育館)	17:30	～	22:00					
	③	土日祝・長期休暇(体育館・運動場)	8:30	～	22:00					
			休館日	①毎週	土・日					
				②毎月	-					
				③毎年	12/29～1/3					
				④その他	祝日					
貸室別稼働率 (利用時間/利用可能時間)	貸室名	H25年度	H26年度	H27年度	貸室名	H25年度	H26年度	H27年度		
	体育館	未集計	未集計	未集計						
	運動場	未集計	未集計	未集計						
維持管理コスト (人件費含まず)	直営施設の収支内訳(円)				指定管理施設の収支内訳(円)					
		費目名	H25年度	H26年度	H27年度		費目名	H25年度	H26年度	H27年度
	収 入	施設使用料	20,200	27,400	7,400	収 入	施設使用料	-	-	-
		国県補助金	51,590,000	2,180,000	-		国県補助金	-	-	-
		その他収入	17,009	-	6,135		その他収入	-	-	-
		合計	51,627,209	2,207,400	13,535		合計	-	-	-
	支 出	光熱水料	3,573,964	2,663,879	2,285,884	支 出	指定管理料	-	-	-
		修繕料	1,345,943	392,191	492,070		修繕料	-	-	-
		火災保険料	24,005	24,085	24,741		火災保険料	-	-	-
		敷地借上料	-	-	-		敷地借上料	-	-	-
		工事請負費	129,180,600	14,914,800	-		工事請負費	-	-	-
		その他維持費	8,350,882	942,073	965,833		その他維持費	-	-	-
		合計	142,475,394	18,937,028	3,768,528		合計	-	-	-
		収入-支出	-90,848,185	-16,729,628	-3,754,993		収入-支出			

備 考

- * 開館区分③のうち19時～22時は体育館のみ開館
- * 長期休業日は3/27～4/5、7/20～8/31、12/25～1/7
- * H25～H26年度に工事請負費で耐震補強を実施
- * -

施設名	八浜小学校	施設番号	1417210
-----	-------	------	---------

5 施設写真



6 施設位置



- * QRコードを読み取ると、Googleマップ※上で位置を参照できます。
- * 携帯電話回線等を使用する場合、ポケット通信料が発生します。

※©2015Google Inc. All rights reserved.GoogleおよびGoogleロゴはGoogle Inc.の登録商標です。

7 施設図面



施設名称
八浜小学校

図面名称
配置図

掲載図面のデータは平成28年3月31日時点のものです。

平成27年度版 施設別データ

施設名	大崎小学校	施設番号	1417220
-----	-------	------	---------

1 特記事項

土地	津波浸水予想区域に位置している。
建物設備	-
利用状況	-
コスト	-
その他	-

2 基本情報

区域区分	地域	大分類	学校教育系施設	中分類	小学校
所管部署	教育総務課				
財政区分	行政財産	会計名	普通会計	優先分類	①最優先
所在地 (中学校区)	東七区3番地3 (八浜)		総敷地面積	16,295.10 m ²	市民用駐車場台数
			うち借地面積	- m ²	30 台

※併設する従の施設の敷地面積も含む

※併設・複合施設と共用

3 建物情報

構成施設(棟数)	校舎(5)体育館(1)プール(2)更衣室(1)便所(1)倉庫(3)機械室(1)LPG庫(1)							
併設施設名	-	複合施設名	(従) 大崎放課後児童クラブ					
所有形態	市有	建物延床面積	3,491.10 m ²	主要棟構造	RC 造			
主要棟建築年月	平成11年7月	主要棟経過年数	16 年	主要棟階数(地下)	2 (0)			
指定緊急避難場所 の指定	○	土砂災害	内水氾濫	高潮	地震	津波	新耐震基準の適合	適合
		○	○	-	○	-	耐震診断実施状況	実施済
指定緊急避難場所備考								

4 運営維持情報

管理形態	直営	指定管理期間	- ~ -							
年間開館日数(日)	243	貸室有無	○	貸室料金徴収有無	△(運動場無料)					
利用数	H25年度	H26年度	H27年度	利用数備考						
	102	97	95	児童数(各年度の3.1時点)						
開館日時	開館区分		開始時間 ~ 終了時間		休館日	①毎週	土・日			
	①	月~金(授業時間)	8:25	~ 16:30		②毎月	-			
	②	月~金(体育館)	17:30	~ 22:00		③毎年	12/29~1/3			
	③	土日祝・長期休暇(体育館・運動場)	8:30	~ 22:00		④その他	祝日			
貸室別稼働率 (利用時間/利用可能時間)	貸室名	H25年度	H26年度	H27年度	貸室名	H25年度	H26年度	H27年度		
	体育館	未集計	未集計	未集計						
	運動場	未集計	未集計	未集計						
維持管理コスト (人件費含まず)	直営施設の収支内訳(円)				指定管理施設の収支内訳(円)					
		費目名	H25年度	H26年度	H27年度		費目名	H25年度	H26年度	H27年度
	収 入	施設使用料	92,500	94,500	89,400	収 入	施設使用料	-	-	-
		国県補助金	-	-	-		国県補助金	-	-	-
		その他収入	19,340	25,940	23,300		その他収入	-	-	-
		合計	111,840	120,440	112,700		合計	-	-	-
	支 出	光熱水料	2,627,095	2,873,108	2,267,685	支 出	指定管理料	-	-	-
		修繕料	207,275	1,230,878	713,437		修繕料	-	-	-
		火災保険料	28,498	28,167	29,116		火災保険料	-	-	-
		敷地借上料	-	-	-		敷地借上料	-	-	-
		工事請負費	2,814,000	6,104,160	10,400,400		工事請負費	-	-	-
		その他維持費	801,298	965,717	1,676,122		その他維持費	-	-	-
		合計	6,478,166	11,202,030	15,086,760		合計	-	-	-
収入-支出	-6,366,326	-11,081,590	-14,974,060	収入-支出						

備考

- * 開館区分③のうち19時~22時は体育館のみ開館
- * 長期休業日は3/27~4/5、7/20~8/31、12/25~1/7
- * H27年度に工事請負費で教室改修を実施
- * -

施設名	大崎小学校	施設番号	1417220
-----	-------	------	---------

5 施設写真



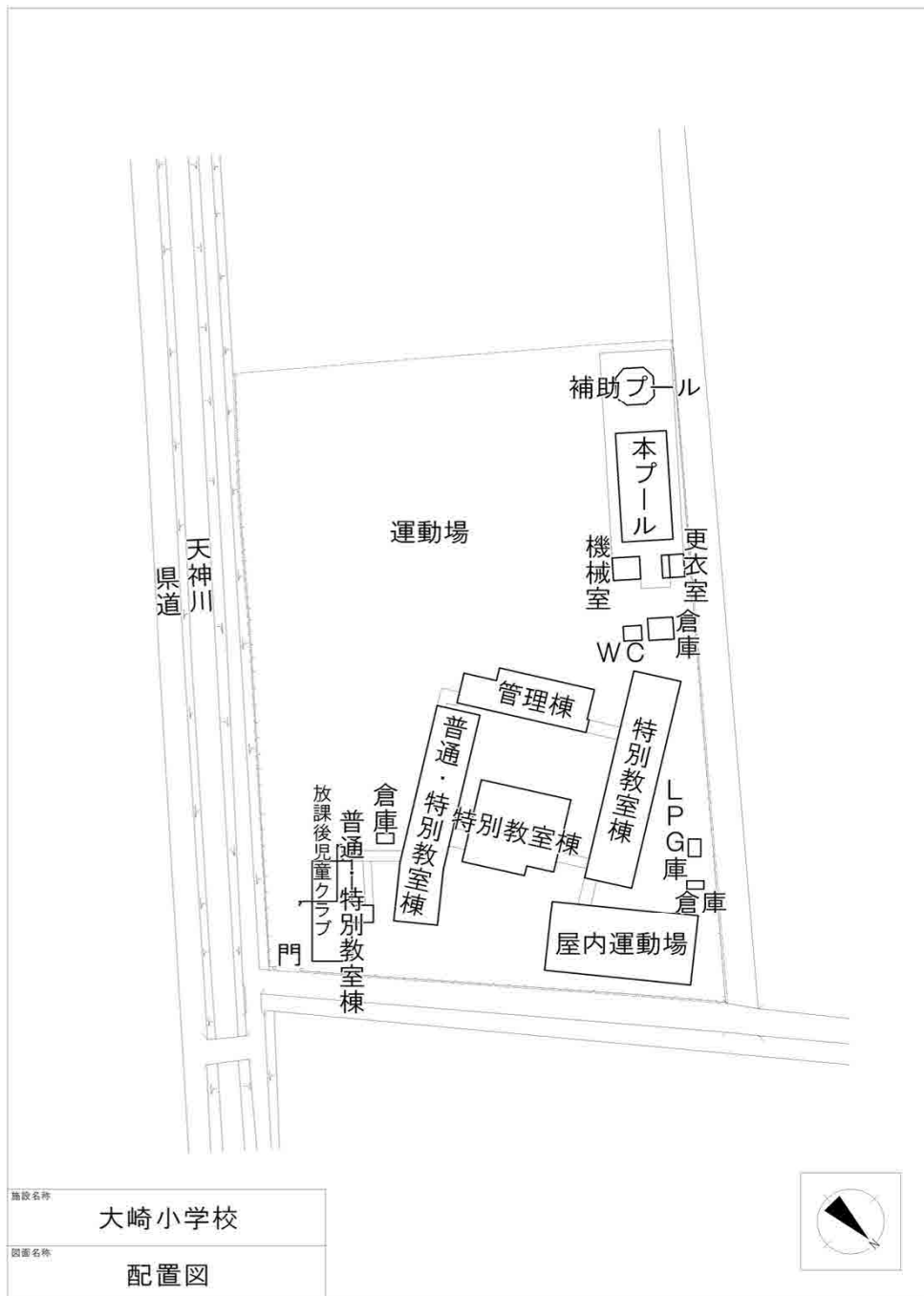
6 施設位置



- * QRコードを読み取ると、Googleマップ※上で位置を参照できます。
- * 携帯電話回線等を使用する場合、ポケット通信料が発生します。

※©2015Google Inc. All rights reserved.GoogleおよびGoogleロゴはGoogle Inc.の登録商標です。

7 施設図面



施設名称
大崎小学校

図面名称
配置図

掲載図面のデータは平成28年3月31日時点のものです。

平成27年度版 施設別データ

施設名	胸上小学校	施設番号	1417230
-----	-------	------	---------

1 特記事項

土地	津波浸水予想区域に位置している。
建物設備	-
利用状況	-
コスト	-
その他	-

2 基本情報

区域区分	地域	大分類	学校教育系施設	中分類	小学校
所管部署	教育総務課				
財政区分	行政財産	会計名	普通会計	優先分類	①最優先
所在地 (中学校区)	梶岡639番地 (東児)		総敷地面積	12,517.86 m ²	市民用駐車台数
			うち借地面積	- m ²	4 台

※併設する従の施設の敷地面積も含む

※併設・複合施設と共用

3 建物情報

構成施設(棟数)	校舎(2)体育館(1)プール(2)更衣室(1)便所(1)倉庫(2)機械室(1)ゴミ置場(1)浄化槽(1)危険物倉庫(1)							
併設施設名	-	複合施設名	(従) 胸上放課後児童クラブ					
所有形態	市有	建物延床面積	3,656.19 m ²	主要棟構造	RC 造			
主要棟建築年月	昭和58年3月	主要棟経過年数	33 年	主要棟階数(地下)	3 (0)			
指定緊急避難場所 の指定	×	土砂災害	内水氾濫	高潮	地震	津波	新耐震基準の適合	適合
		-	-	-	-	-	耐震診断実施状況	不要
指定緊急避難場所備考								

4 運営維持情報

管理形態	直営	指定管理期間	- ~ -							
年間開館日数(日)	243	貸室有無	○		貸室料金徴収有無	△(運動場無料)				
利用数	H25年度	H26年度	H27年度		利用数備考					
	119	112	107		児童数(各年度の3.1時点)					
開館日時	開館区分		開始時間		～	終了時間		休館日		
	①	月～金(授業時間)	8:25	～	16:30	①毎週	土・日			
	②	月～金(体育館)	17:30	～	22:00	②毎月	-			
	③	土日祝・長期休暇(体育館・運動場)	8:30	～	22:00	③毎年	12/29～1/3			
貸室別稼働率 (利用時間/利用可能時間)	貸室名	H25年度	H26年度	H27年度	貸室名	H25年度	H26年度	H27年度		
	体育館	未集計	未集計	未集計						
	運動場	未集計	未集計	未集計						
維持管理コスト (人件費含まず)	直営施設の収支内訳(円)				指定管理施設の収支内訳(円)					
		費目名	H25年度	H26年度	H27年度		費目名	H25年度	H26年度	H27年度
	収 入	施設使用料	77,400	78,800	71,600	収 入	施設使用料	-	-	-
		国県補助金	-	-	-		国県補助金	-	-	-
		その他収入	8,553	8,553	7,025		その他収入	-	-	-
		合計	85,953	87,353	78,625		合計	-	-	-
	支 出	光熱水料	2,543,515	2,484,523	2,361,583	支 出	指定管理料	-	-	-
		修繕料	854,940	956,030	1,094,000		修繕料	-	-	-
		火災保険料	40,029	40,467	42,372		火災保険料	-	-	-
		敷地借上料	-	-	-		敷地借上料	-	-	-
		工事請負費	-	8,020,080	-		工事請負費	-	-	-
		その他維持費	1,992,277	2,232,750	2,126,216		その他維持費	-	-	-
		合計	5,430,761	13,733,850	5,624,171		合計	-	-	-
	収入－支出	-5,344,808	-13,646,497	-5,545,546		収入－支出				

備考

- * 開館区分③のうち19時～22時は体育館のみ開館
- * 長期休業日は3/27～4/5、7/20～8/31、12/25～1/7
- * -
- * -

施設名	胸上小学校	施設番号	1417230
-----	-------	------	---------

5 施設写真



6 施設位置



- * QRコードを読み取ると、Googleマップ※上で位置を参照できます。
- * 携帯電話回線等を使用する場合、ポケット通信料が発生します。

※©2015Google Inc. All rights reserved.GoogleおよびGoogleロゴはGoogle Inc.の登録商標です。

7 施設図面



施設名称	胸上小学校
図面名称	配置図

掲載図面のデータは平成28年3月31日時点のものです。

平成27年度版 施設別データ

施設名	銚立小学校	施設番号	1417250
-----	-------	------	---------

1 特記事項

土地	土砂災害警戒区域に位置している。
建物設備	-
利用状況	-
コスト	-
その他	-

2 基本情報

区域区分	地域	大分類	学校教育系施設	中分類	小学校
所管部署	教育総務課				
財政区分	行政財産	会計名	普通会計	優先分類	①最優先
所在地 (中学校区)	北方1274番地 (東児)		総敷地面積	11,510.00 m ²	市民用駐車場台数
			うち借地面積	- m ²	1 台

※併設する従の施設の敷地面積も含む

※併設・複合施設と共用

3 建物情報

構成施設(棟数)	校舎(2)体育館(1)プール(2)更衣室(1)便所(2)倉庫(2)機械室(1)LPG庫(1)ゴミ置場(1)児童クラブ倉庫(1)							
併設施設名	-	複合施設名	(従) 銚立放課後児童クラブ					
所有形態	市有	建物延床面積	3,079.85 m ²	主要棟構造	W 造			
主要棟建築年月	昭和8年2月	主要棟経過年数	83 年	主要棟階数(地下)	1 (0)			
指定緊急避難場所 の指定	×	土砂災害	内水氾濫	高潮	地震	津波	新耐震基準の適合	一部の棟は不適合
		-	-	-	-	-	耐震診断実施状況	実施済
指定緊急避難場所備考								

4 運営維持情報

管理形態	直営	指定管理期間	- ~ -							
年間開館日数(日)	243	貸室有無	○		貸室料金徴収有無	△(運動場無料)				
利用数	H25年度	H26年度	H27年度		利用数備考					
	72	82	81		児童数(各年度の3.1時点)					
開館日時	開館区分		開始時間		終了時間		休館日	①毎週	土・日	
	①	月～金	8:25		～ 15:55			②毎月	-	
	②	月～金(体育館)	17:30		～ 22:00			③毎年	12/29～1/3	
	③	土日祝・長期休暇(体育館・運動場)	8:30		～ 22:00			④その他	祝日	
貸室別稼働率 (利用時間/利用可能時間)	貸室名	H25年度	H26年度	H27年度	貸室名	H25年度	H26年度	H27年度		
	体育館	未集計	未集計	未集計						
	運動場	未集計	未集計	未集計						
維持管理コスト (人件費含まず)	直営施設の収支内訳(円)				指定管理施設の収支内訳(円)					
		費目名	H25年度	H26年度	H27年度		費目名	H25年度	H26年度	H27年度
	収 入	施設使用料	14,000	20,000	17,200	収 入	施設使用料	-	-	-
		国県補助金	-	-	-		国県補助金	-	-	-
		その他収入	4,047	7,834	6,256		その他収入	-	-	-
		合計	18,047	27,834	23,456		合計	-	-	-
	支 出	光熱水料	1,914,802	1,939,094	1,712,065	支 出	指定管理料	-	-	-
		修繕料	781,200	1,073,325	744,158		修繕料	-	-	-
		火災保険料	92,286	93,146	97,783		火災保険料	-	-	-
		敷地借上料	-	-	-		敷地借上料	-	-	-
		工事請負費	8,043,000	-	-		工事請負費	-	-	-
		その他維持費	1,959,055	2,328,125	6,255,989		その他維持費	-	-	-
		合計	12,790,343	5,433,690	8,809,995		合計	-	-	-
	収入－支出	-12,772,296	-5,405,856	-8,786,539		収入－支出				

備 考

- * 開館区分③のうち19時～22時は体育館のみ開館
- * 長期休業日は3/27～4/5、7/20～8/31、12/25～1/7
- * -
- * -

施設名	鉾立小学校	施設番号	1417250
-----	-------	------	---------

5 施設写真



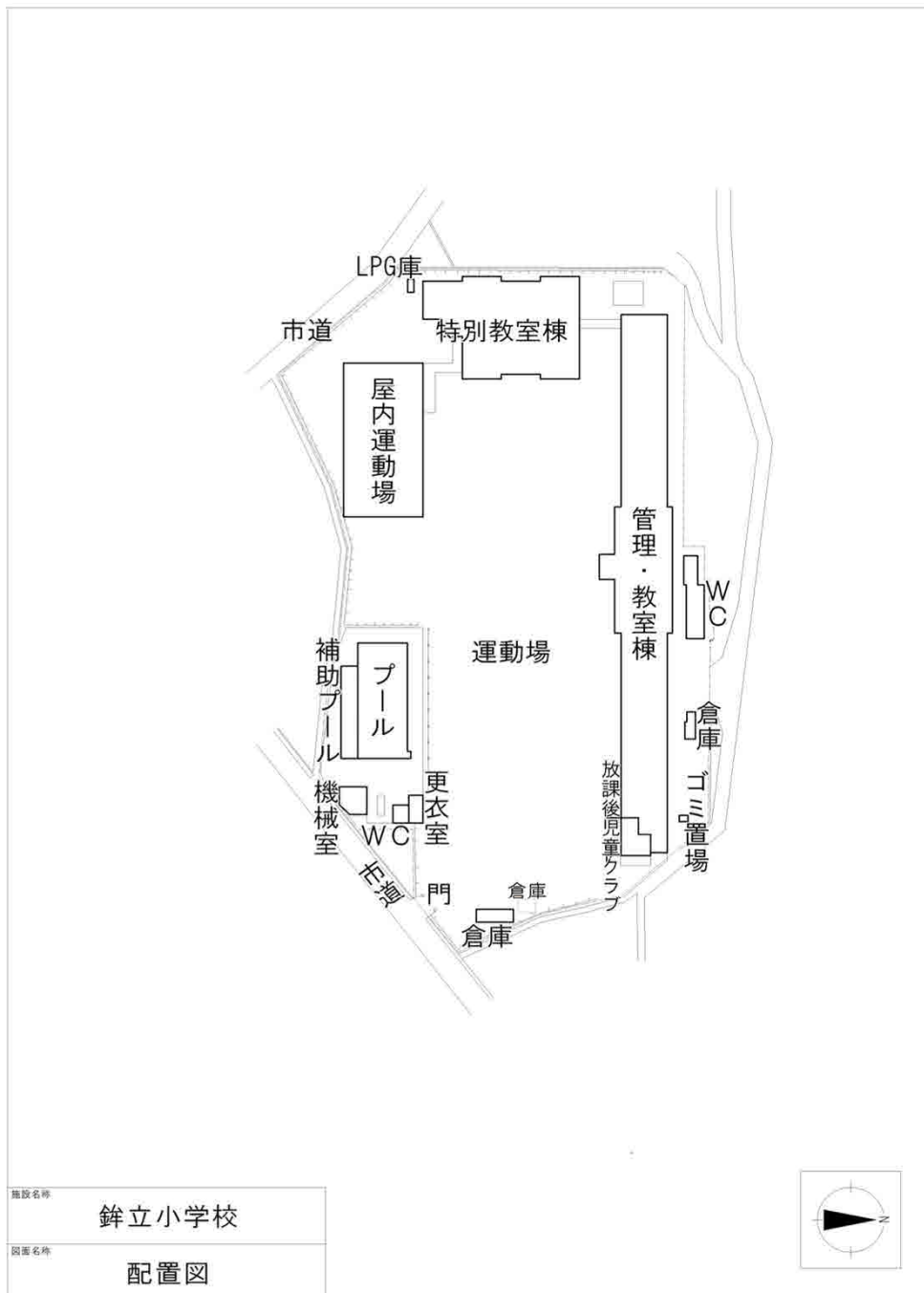
6 施設位置



- * QRコードを読み取ると、Googleマップ※上で位置を参照できます。
- * 携帯電話回線等を使用する場合、ポケット通信料が発生します。

※©2015Google Inc. All rights reserved.GoogleおよびGoogleロゴはGoogle Inc.の登録商標です。

7 施設図面



施設名称	鉾立小学校
図面名称	配置図

掲載図面のデータは平成28年3月31日時点のものです。

平成27年度版 施設別データ

施設名	宇野中学校	施設番号	1418110
-----	-------	------	---------

1 特記事項

土地	H16年の高潮被害区域に位置している。津波浸水予想区域に位置している。
建物設備	-
利用状況	-
コスト	-
その他	-

2 基本情報

区域区分	地域	大分類	学校教育系施設	中分類	中学校
所管部署	教育総務課				
財政区分	行政財産	会計名	普通会計	優先分類	①最優先
所在地 (中学校区)	築港2丁目27番1号 (宇野)		総敷地面積	18,254.00 m ²	市民用駐車場台数
			うち借地面積	- m ²	- 台

※併設する従の施設の敷地面積も含む

※併設・複合施設と共用

3 建物情報

構成施設(棟数)	校舎(1)体育館(1)体育倉庫(1)LPG庫(1)駐輪場(6)							
併設施設名	-	複合施設名	-					
所有形態	市有	建物延床面積	8,884.13 m ²	主要棟構造	RC 造			
主要棟建築年月	平成4年3月	主要棟経過年数	24 年	主要棟階数(地下)	3 (0)			
指定緊急避難場所 の指定	○	土砂災害	内水氾濫	高潮	地震	津波	新耐震基準の適合	適合
		○	-	-	-	-	耐震診断実施状況	不要
指定緊急避難場所備考								

4 運営維持情報

管理形態	直営	指定管理期間	- ~ -							
年間開館日数(日)	243	貸室有無	○		貸室料金徴収有無	△(運動場無料)				
利用数	H25年度	H26年度	H27年度		利用数備考					
	402	395	370		生徒数(各年度の3.1時点)					
開館日時	開館区分		開始時間		~	終了時間		休館日		
	①	月~金(授業時間)	8:20	~	17:00	①毎週	土・日			
	②	月~金(体育館)	17:30	~	22:00	②毎月	-			
	③	土日祝・長期休暇(体育館・運動場)	8:30	~	22:00	③毎年	12/29~1/3			
貸室別稼働率 (利用時間/利用可能時間)	貸室名	H25年度	H26年度	H27年度	貸室名	H25年度	H26年度	H27年度		
	体育館	未集計	未集計	未集計						
	運動場	未集計	未集計	未集計						
維持管理コスト (人件費含まず)	直営施設の収支内訳(円)				指定管理施設の収支内訳(円)					
		費目名	H25年度	H26年度	H27年度		費目名	H25年度	H26年度	H27年度
	収 入	施設使用料	182,300	164,600	164,400	収 入	施設使用料	-	-	-
		国県補助金	-	-	-		国県補助金	-	-	-
		その他収入	-	-	-		その他収入	-	-	-
		合計	182,300	164,600	164,400		合計	-	-	-
	支 出	光熱水料	4,007,627	3,839,372	3,206,771	支 出	指定管理料	-	-	-
		修繕料	795,532	1,348,876	1,016,442		修繕料	-	-	-
		火災保険料	87,490	88,713	93,188		火災保険料	-	-	-
		敷地借上料	-	-	-		敷地借上料	-	-	-
		工事請負費	510,763	-	-		工事請負費	-	-	-
		その他維持費	1,333,578	1,319,244	1,091,942		その他維持費	-	-	-
	合計	6,734,990	6,596,205	5,408,343	合計	-	-	-		
収入-支出	-6,552,690	-6,431,605	-5,243,943	収入-支出						

備考

- * 開館区分③のうち19時~22時は体育館のみ開館
- * 長期休業日は3/27~4/5、7/20~8/31、12/25~1/7
- * 選挙投票所
- * -

施設名	宇野中学校	施設番号	1418110
-----	-------	------	---------

5 施設写真



6 施設位置



- * QRコードを読み取ると、Googleマップ※上で位置を参照できます。
- * 携帯電話回線等を使用する場合、ポケット通信料が発生します。

※©2015Google Inc. All rights reserved.GoogleおよびGoogleロゴはGoogle Inc.の登録商標です。

7 施設図面



掲載図面のデータは平成28年3月31日時点のものです。

平成27年度版 施設別データ

施設名	玉中学校	施設番号	1418120
-----	------	------	---------

1 特記事項

土地	土砂災害警戒区域に位置している。
建物設備	-
利用状況	-
コスト	-
その他	-

2 基本情報

区域区分	地域	大分類	学校教育系施設	中分類	中学校
所管部署	教育総務課				
財政区分	行政財産	会計名	普通会計	優先分類	①最優先
所在地 (中学校区)	奥玉1丁目27番1号		総敷地面積	18,138.00 m ²	市民用駐車場台数
	(玉)		うち借地面積	- m ²	2 台

※併設する従の施設の敷地面積も含む

※併設・複合施設と共用

3 建物情報

構成施設(棟数)	校舎(2)体育館(1)倉庫(2)油庫(1)駐輪場(1)							
併設施設名	-	複合施設名	-					
所有形態	市有	建物延床面積	5,729.01 m ²	主要棟構造	RC 造			
主要棟建築年月	昭和53年3月	主要棟経過年数	38 年	主要棟階数(地下)	4 (0)			
指定緊急避難場所 の指定	×	土砂災害	内水氾濫	高潮	地震	津波	新耐震基準の適合	適合
		-	-	-	-	-	耐震診断実施状況	実施済
指定緊急避難場所備考								

4 運営維持情報

管理形態	直営	指定管理期間	- ~ -							
年間開館日数(日)	243	貸室有無	○		貸室料金徴収有無	△(運動場無料)				
利用数	H25年度	H26年度	H27年度		利用数備考					
	183	181	175		生徒数(各年度の3.1時点)					
開館日時	開館区分		開始時間		~	終了時間		休館日		
	①	月~金(授業時間)	8:20		~	17:00			①毎週 土・日	
	②	月~金(体育館)	17:30		~	22:00			②毎月 -	
	③	土日祝・長期休暇(体育館・運動場)	8:30		~	22:00			③毎年 12/29~1/3	
貸室別稼働率 (利用時間/利用可能時間)	貸室名	H25年度	H26年度	H27年度	貸室名	H25年度	H26年度	H27年度		
	体育館	未集計	未集計	未集計						
	運動場	未集計	未集計	未集計						
維持管理コスト (人件費含まず)	直営施設の収支内訳(円)				指定管理施設の収支内訳(円)					
		費目名	H25年度	H26年度	H27年度		費目名	H25年度	H26年度	H27年度
	収 入	施設使用料	148,000	188,200	204,800	収 入	施設使用料	-	-	-
		国県補助金	-	39,310,000	44,043,000		国県補助金	-	-	-
		その他収入	-	32,739	95,989		その他収入	-	-	-
		合計	148,000	39,530,939	44,343,789		合計	-	-	-
	支 出	光熱水料	3,950,694	4,157,002	3,466,821	支 出	指定管理料	-	-	-
		修繕料	533,374	1,484,940	1,479,578		修繕料	-	-	-
		火災保険料	85,582	87,701	91,443		火災保険料	-	-	-
		敷地借上料	-	-	-		敷地借上料	-	-	-
		工事請負費	301,029	90,200,000	140,763,400		工事請負費	-	-	-
		その他維持費	10,840,549	19,225,172	19,891,620		その他維持費	-	-	-
	合計	15,711,228	115,154,815	165,692,862	合計	-	-	-		
収入-支出	-15,563,228	-75,623,876	-121,349,073	収入-支出						

備考

- * 開館区分③のうち19時~22時は体育館のみ開館
- * 長期休業日は3/27~4/5、7/20~8/31、12/25~1/7
- * H26年度から工事請負費で耐震補強を実施
- * -

施設名	玉中学校	施設番号	1418120
-----	------	------	---------

5 施設写真



6 施設位置

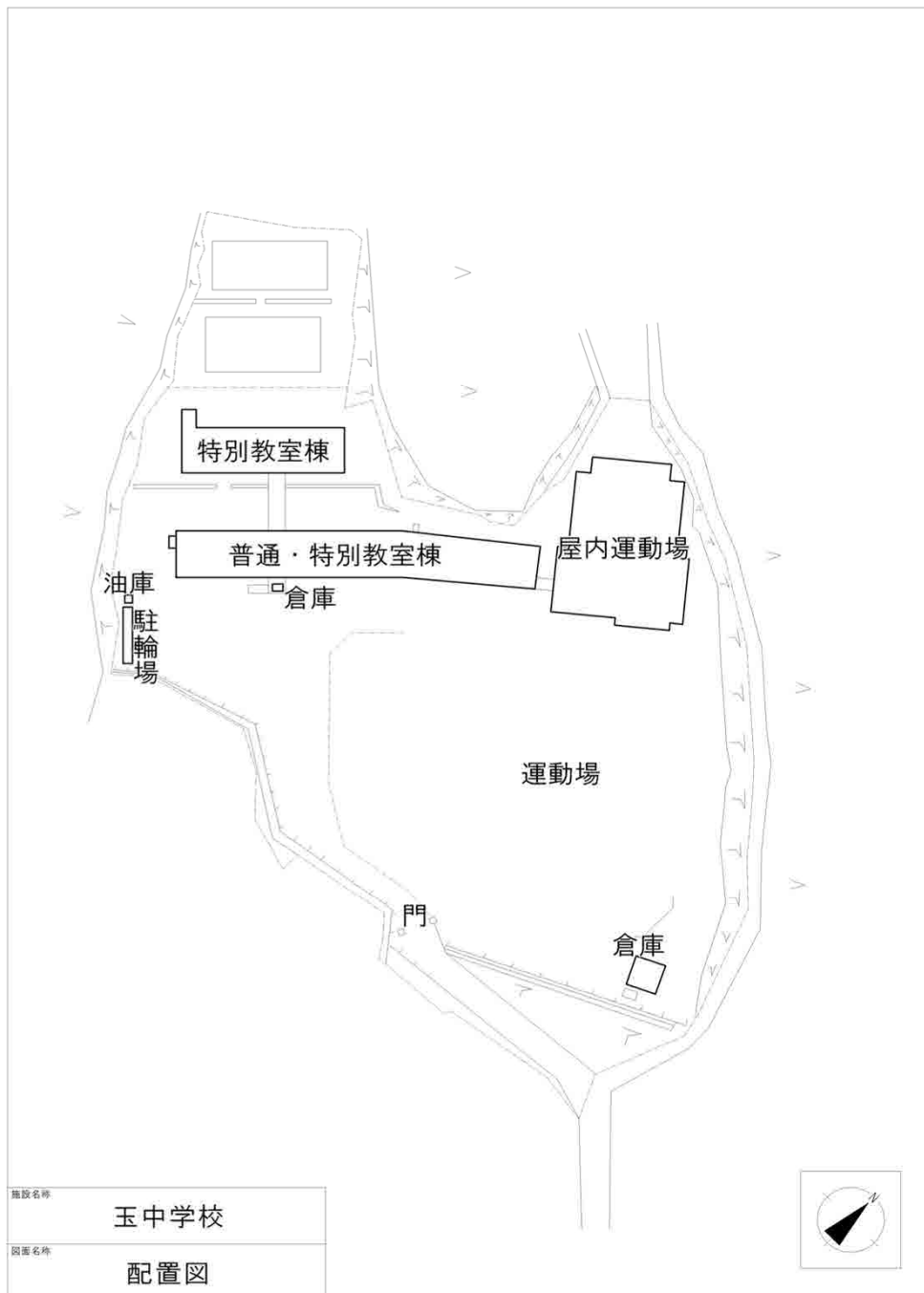


* QRコードを読み取ると、Googleマップ※上で位置を参照できます。

* 携帯電話回線等を使用する場合、ポケット通信料が発生します。

※©2015Google Inc. All rights reserved.GoogleおよびGoogleロゴはGoogle Inc.の登録商標です。

7 施設図面



掲載図面のデータは平成28年3月31日時点のものです。

平成27年度版 施設別データ

施設名	日比中学校	施設番号	1418130
-----	-------	------	---------

1 特記事項

土地	土砂災害警戒区域に位置している。
建物設備	-
利用状況	-
コスト	-
その他	-

2 基本情報

区域区分	地域	大分類	学校教育系施設	中分類	中学校
所管部署	教育総務課				
財政区分	行政財産	会計名	普通会計	優先分類	①最優先
所在地 (中学校区)	和田6丁目13番1号		総敷地面積	40,840.00 m ²	市民用駐車場台数
	(日比)		うち借地面積	- m ²	30 台

※併設する従の施設の敷地面積も含む

※併設・複合施設と共用

3 建物情報

構成施設(棟数)	校舎(1)体育館(1)体育倉庫(1)駐輪場(3)ゴミ置場(1)LPG庫(1)ポンプ室(1)				
併設施設名	-	複合施設名	-		
所有形態	市有	建物延床面積	7,723.00 m ²	主要棟構造	RC 造
主要棟建築年月	平成4年3月	主要棟経過年数	24 年	主要棟階数(地下)	3 (0)
指定緊急避難場所 の指定	○	土砂災害 内水氾濫	高潮	地震	津波
		-	○	○	-
		新耐震基準の適合	適合		
		耐震診断実施状況	不要		
指定緊急避難場所備考					

4 運営維持情報

管理形態	直営	指定管理期間	- ~ -							
年間開館日数(日)	243	貸室有無	○	貸室料金徴収有無	△(運動場無料)					
利用数	H25年度	H26年度	H27年度	利用数備考						
	219	223	176	生徒数(各年度の3.1時点)						
開館日時	開館区分		開始時間	～	終了時間					
	①	月～金(授業時間)	8:20	～	17:00					
	②	月～金(体育館)	17:30	～	22:00					
	③	土日祝・長期休暇(体育館・運動場)	8:30	～	22:00					
			休館日	①毎週	土・日					
				②毎月	-					
				③毎年	12/29～1/3					
				④その他	祝日					
貸室別稼働率 (利用時間/利用可能時間)	貸室名	H25年度	H26年度	H27年度	貸室名	H25年度	H26年度	H27年度		
	体育館	未集計	未集計	未集計						
	運動場	未集計	未集計	未集計						
維持管理コスト (人件費含まず)	直営施設の収支内訳(円)					指定管理施設の収支内訳(円)				
		費目名	H25年度	H26年度	H27年度		費目名	H25年度	H26年度	H27年度
	収 入	施設使用料	97,800	96,000	85,800	収 入	施設使用料	-	-	-
		国県補助金	-	-	-		国県補助金	-	-	-
		その他収入	7,922	7,922	7,922		その他収入	-	-	-
		合計	105,722	103,922	93,722		合計	-	-	-
	支 出	光熱水料	3,510,453	3,330,492	3,133,581	支 出	指定管理料	-	-	-
		修繕料	1,775,745	1,266,154	260,863		修繕料	-	-	-
		火災保険料	72,504	73,393	77,139		火災保険料	-	-	-
		敷地借上料	-	-	-		敷地借上料	-	-	-
		工事請負費	-	-	-		工事請負費	-	-	-
		その他維持費	638,568	990,762	962,245		その他維持費	-	-	-
		合計	5,997,270	5,660,801	4,433,828		合計	-	-	-
	収入-支出	-5,891,548	-5,556,879	-4,340,106	収入-支出					

備考

- * 開館区分③のうち19時～22時は体育館のみ開館
- * 長期休業日は3/27～4/5、7/20～8/31、12/25～1/7
- * -
- * -

施設名	日比中学校	施設番号	1418130
-----	-------	------	---------

5 施設写真



6 施設位置

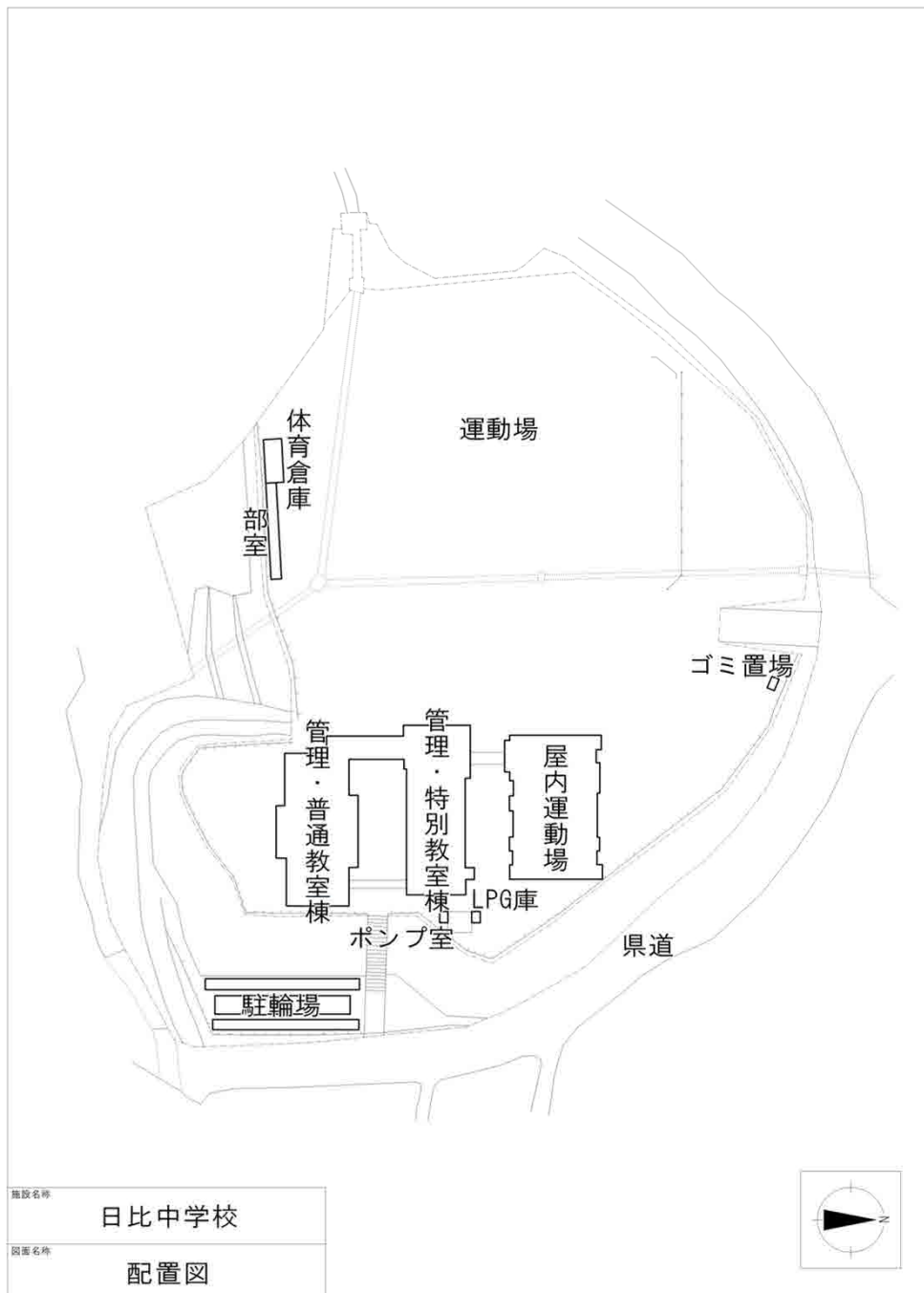


* QRコードを読み取ると、Googleマップ※上で位置を参照できます。

* 携帯電話回線等を使用する場合、ポケット通信料が発生します。

※©2015Google Inc. All rights reserved.GoogleおよびGoogleロゴはGoogle Inc.の登録商標です。

7 施設図面



施設名称	日比中学校
図面名称	配置図

掲載図面のデータは平成28年3月31日時点のものです。

平成27年度版 施設別データ

施設名	山田中学校	施設番号	1418140
-----	-------	------	---------

1 特記事項

土地	津波浸水予想区域に位置している。
建物設備	-
利用状況	-
コスト	-
その他	-

2 基本情報

区域区分	地域	大分類	学校教育系施設	中分類	中学校
所管部署	教育総務課				
財政区分	行政財産	会計名	普通会計	優先分類	①最優先
所在地 (中学校区)	後閑1995番地 (山田)		総敷地面積	14,701.00 m ²	①市民用駐車場台数
			うち借地面積	- m ²	- 台

※併設する従の施設の敷地面積も含む

※併設・複合施設と共用

3 建物情報

構成施設(棟数)	校舎(3)体育館(1)作業場(1)倉庫(1)LPG庫(1)駐輪場(3)ゴミ置場(1)							
併設施設名	(従) 山田中学校マンホールポンプ	複合施設名	-					
所有形態	市有	建物延床面積	2,894.04 m ²	主要棟構造	RC 造			
主要棟建築年月	昭和55年3月	主要棟経過年数	36 年	主要棟階数(地下)	3 (0)			
指定緊急避難場所 の指定	×	土砂災害	内水氾濫	高潮	地震	津波	新耐震基準の適合	適合
		-	-	-	-	-	耐震診断実施状況	実施済
指定緊急避難場所備考								

4 運営維持情報

管理形態	直営	指定管理期間	- ~ -							
年間開館日数(日)	243	貸室有無	○		貸室料金徴収有無	△(運動場無料)				
利用数	H25年度	H26年度	H27年度		利用数備考					
	107	101	102		生徒数(各年度の3.1時点)					
開館日時	開館区分		開始時間		~	終了時間		休館日		
	①	月~金(授業時間)	8:20	~	17:00	①毎週	土・日			
	②	月~金(体育館)	17:30	~	22:00	②毎月	-			
	③	土日祝・長期休暇(体育館・運動場)	8:30	~	22:00	③毎年	12/29~1/3			
貸室別稼働率 (利用時間/利用可能時間)	貸室名	H25年度	H26年度	H27年度	貸室名	H25年度	H26年度	H27年度		
	体育館	未集計	未集計	未集計						
	運動場	未集計	未集計	未集計						
維持管理コスト (人件費含まず)	直営施設の収支内訳(円)					指定管理施設の収支内訳(円)				
	収 入	費目名	H25年度	H26年度	H27年度	収 入	費目名	H25年度	H26年度	H27年度
		施設使用料	39,900	41,400	75,400		施設使用料	-	-	-
		国県補助金	-	-	16,544,000		国県補助金	-	-	-
		その他収入	1,500	1,500	2,000		その他収入	-	-	-
	合計	41,400	42,900	16,621,400	合計	-	-	-		
	支 出	光熱水料	1,967,478	2,114,883	1,367,923	支 出	指定管理料	-	-	-
		修繕料	348,880	540,438	912,362		修繕料	-	-	-
		火災保険料	36,294	35,355	36,081		火災保険料	-	-	-
		敷地借上料	-	-	-		敷地借上料	-	-	-
		工事請負費	1,333,500	-	21,040,560		工事請負費	-	-	-
		その他維持費	746,442	2,411,927	810,699		その他維持費	-	-	-
		合計	4,432,594	5,102,603	24,167,625		合計	-	-	-
収入-支出	-4,391,194	-5,059,703	-7,546,225	収入-支出						

備 考

- * 開館区分③のうち19時~22時は体育館のみ開館
- * 長期休業日は3/27~4/5、7/20~8/31、12/25~1/7
- * H27年度に工事請負費で耐震補強、つり天井落下防止工事を実施
- * -

施設名	山田中学校	施設番号	1418140
-----	-------	------	---------

5 施設写真



6 施設位置



- * QRコードを読み取ると、Googleマップ※上で位置を参照できます。
- * 携帯電話回線等を使用する場合、ポケット通信料が発生します。

※©2015Google Inc. All rights reserved.GoogleおよびGoogleロゴはGoogle Inc.の登録商標です。

7 施設図面



施設名称
山田中学校

図面名称
配置図

掲載図面のデータは平成28年3月31日時点のものです。

平成27年度版 施設別データ

施設名	荘内中学校	施設番号	1418150
-----	-------	------	---------

1 特記事項

土地	-
建物設備	-
利用状況	-
コスト	-
その他	-

2 基本情報

区域区分	地域	大分類	学校教育系施設	中分類	中学校
所管部署	教育総務課				
財政区分	行政財産	会計名	普通会計	優先分類	①最優先
所在地 (中学校区)	木目1373番地 (荘内)		総敷地面積	22,588.00 m ²	市民用駐車場台数
			うち借地面積	- m ²	5 台

※併設する従の施設の敷地面積も含む

※併設・複合施設と共用

3 建物情報

構成施設(棟数)	校舎(3)体育館(1)部室(1)便所(1)倉庫(2)駐輪場(9)ゴミ置場(1)							
併設施設名	-	複合施設名	-					
所有形態	市有	建物延床面積	5,411.75 m ²	主要棟構造	RC 造			
主要棟建築年月	昭和57年3月	主要棟経過年数	34 年	主要棟階数(地下)	4 (0)			
指定緊急避難場所 の指定	○	土砂災害	内水氾濫	高潮	地震	津波	新耐震基準の適合	適合
		○	○	-	○	○	耐震診断実施状況	不要
指定緊急避難場所備考								

4 運営維持情報

管理形態	直営		指定管理期間	- ~ -						
年間開館日数(日)	243		貸室有無	○ 貸室料金徴収有無 △(運動場無料)						
利用数	H25年度	H26年度	H27年度	利用数備考						
	375	393	384	生徒数(各年度の3.1時点)						
開館日時	開館区分		開始時間	～	終了時間	休館日	①毎週	土・日		
	①	月～金(授業時間)	8:20	～	17:00		②毎月	-		
	②	月～金(体育館)	17:30	～	22:00		③毎年	12/29～1/3		
	③	土日祝・長期休暇(体育館・運動場)	8:30	～	22:00		④その他	祝日		
貸室別稼働率 (利用時間/利用可能時間)	貸室名	H25年度	H26年度	H27年度	貸室名	H25年度	H26年度	H27年度		
	体育館	未集計	未集計	未集計						
	運動場	未集計	未集計	未集計						
維持管理コスト (人件費含まず)	直営施設の収支内訳(円)					指定管理施設の収支内訳(円)				
		費目名	H25年度	H26年度	H27年度		費目名	H25年度	H26年度	H27年度
	収 入	施設使用料	46,600	36,000	85,800	収 入	施設使用料	-	-	-
		国県補助金	-	-	-		国県補助金	-	-	-
		その他収入	3,000	3,000	3,000		その他収入	-	-	-
		合計	49,600	39,000	88,800		合計	-	-	-
	支 出	光熱水料	3,694,042	3,148,855	2,893,609	支 出	指定管理料	-	-	-
		修繕料	865,070	1,057,546	1,538,834		修繕料	-	-	-
		火災保険料	34,962	33,547	35,002		火災保険料	-	-	-
		敷地借上料	-	-	-		敷地借上料	-	-	-
		工事請負費	4,443,458	15,336,000	-		工事請負費	-	-	-
		その他維持費	708,941	942,085	725,500		その他維持費	-	-	-
		合計	9,746,473	20,518,033	5,192,945		合計	-	-	-
	収入-支出	-9,696,873	-20,479,033	-5,104,145	収入-支出					

備 考

- * 開館区分③のうち19時～22時は体育館のみ開館
- * 長期休業日は3/27～4/5、7/20～8/31、12/25～1/7
- * -
- * -

施設名	荘内中学校	施設番号	1418150
-----	-------	------	---------

5 施設写真



6 施設位置

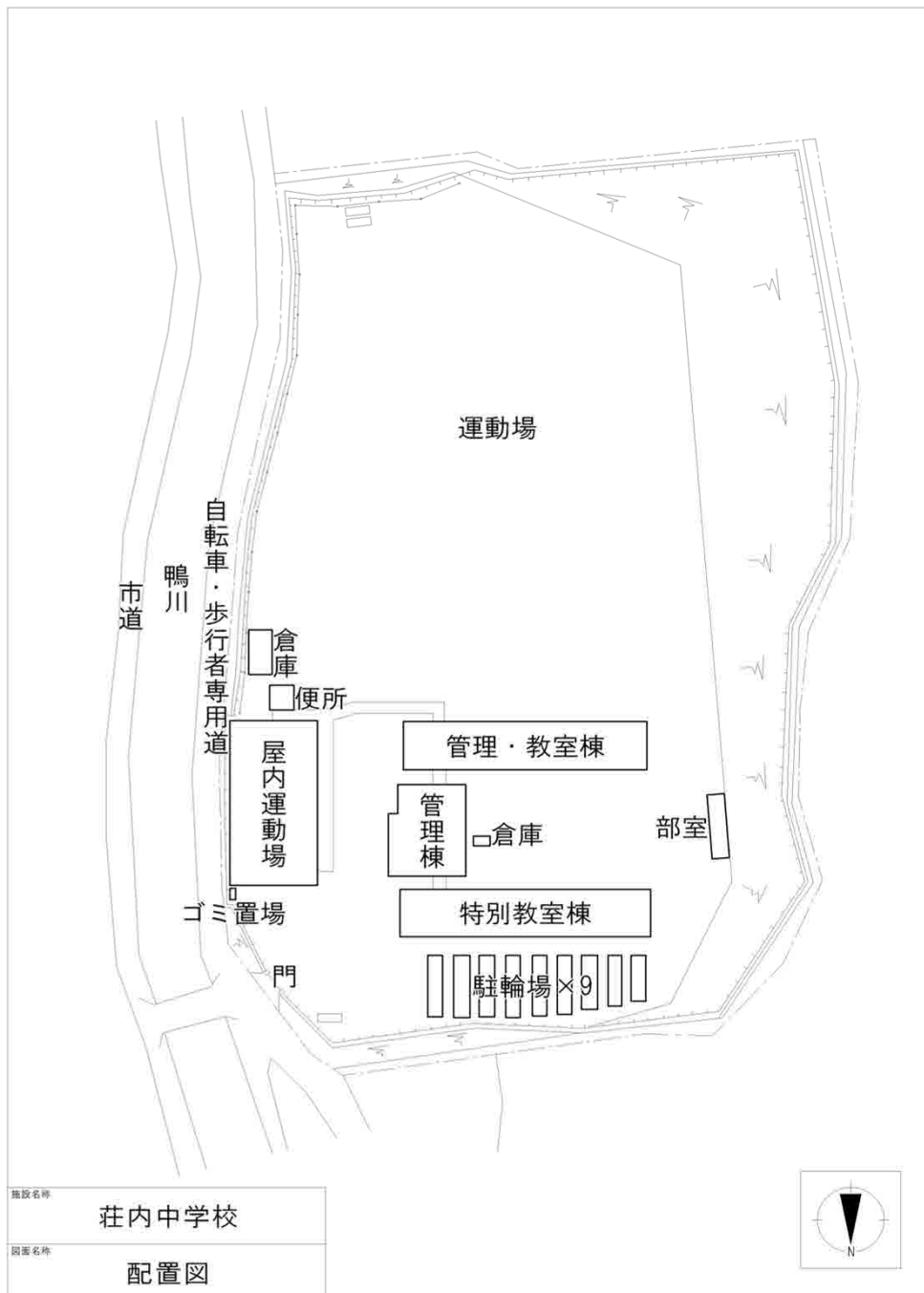


* QRコードを読み取ると、Googleマップ※上で位置を参照できます。

* 携帯電話回線等を使用する場合、ポケット通信料が発生します。

※©2015Google Inc. All rights reserved.GoogleおよびGoogleロゴはGoogle Inc.の登録商標です。

7 施設図面



施設名称
荘内中学校

図面名称
配置図

掲載図面のデータは平成28年3月31日時点のものです。

平成27年度版 施設別データ

施設名	八浜中学校	施設番号	1418160
-----	-------	------	---------

1 特記事項

土地	津波浸水予想区域に位置している。
建物設備	-
利用状況	-
コスト	-
その他	-

2 基本情報

区域区分	地域	大分類	学校教育系施設	中分類	中学校
所管部署	教育総務課				
財政区分	行政財産	会計名	普通会計	優先分類	①最優先
所在地 (中学校区)	八浜町八浜1438番地		総敷地面積	19,345.00 m ²	市民用駐車場台数
	(八浜)		うち借地面積	- m ²	4 台

※併設する従の施設の敷地面積も含む

※併設・複合施設と共用

3 建物情報

構成施設(棟数)	校舎(5)体育館(1)クラブ室(1)倉庫(3)機械室(1)駐輪場(4)ポンプ室(1)				
併設施設名	-	複合施設名	-		
所有形態	市有	建物延床面積	3,620.02 m ²	主要棟構造	RC 造
主要棟建築年月	昭和50年3月	主要棟経過年数	41 年	主要棟階数(地下)	2 (0)
指定緊急避難場所 の指定	×	土砂災害 内水氾濫	高潮	地震	津波
		-	-	-	-
指定緊急避難場所備考			新耐震基準の適合	一部の棟は不適合	
			耐震診断実施状況	実施済	

4 運営維持情報

管理形態	直営	指定管理期間	- ~ -							
年間開館日数(日)	243	貸室有無	○	貸室料金徴収有無	△(運動場無料)					
利用数	H25年度	H26年度	H27年度	利用数備考						
	166	163	166	生徒数(各年度の3.1時点)						
開館日時	開館区分		開始時間	～	終了時間					
	①	月～金(授業時間)	8:20	～	17:00					
	②	月～金(体育館)	17:30	～	22:00					
	③	土日祝・長期休暇(体育館・運動場)	8:30	～	22:00					
貸室別稼働率 (利用時間/利用可能時間)	貸室名	H25年度	H26年度	H27年度	貸室名	H25年度	H26年度	H27年度		
	体育館	未集計	未集計	未集計						
	運動場	未集計	未集計	未集計						
維持管理コスト (人件費含まず)	直営施設の収支内訳(円)					指定管理施設の収支内訳(円)				
	収 入	費目名	H25年度	H26年度	H27年度	収 入	費目名	H25年度	H26年度	H27年度
		施設使用料	85,400	86,600	104,600		施設使用料	-	-	-
		国県補助金	-	-	35,016,000		国県補助金	-	-	-
		その他収入	2,680	2,680	126,342		その他収入	-	-	-
	合計	88,080	89,280	35,246,942	合計	-	-	-		
	支 出	光熱水料	2,222,450	1,693,882	1,745,262	支 出	指定管理料	-	-	-
		修繕料	2,125,454	2,233,126	232,308		修繕料	-	-	-
		火災保険料	24,781	24,077	24,388		火災保険料	-	-	-
		敷地借上料	-	-	-		敷地借上料	-	-	-
		工事請負費	-	-	220,503,600		工事請負費	-	-	-
		その他維持費	926,694	15,908,092	5,136,613		その他維持費	-	-	-
	合計	5,299,379	19,859,177	227,642,171	合計	-	-	-		
収入-支出	-5,211,299	-19,769,897	-192,395,229	収入-支出						

備考

- * 開館区分③のうち19時～22時は体育館のみ開館
- * 長期休業日は3/27～4/5、7/20～8/31、12/25～1/7
- * H27年度から工事請負費で耐震補強、校舎改築を実施
- * -

施設名	八浜中学校	施設番号	1418160
-----	-------	------	---------

5 施設写真



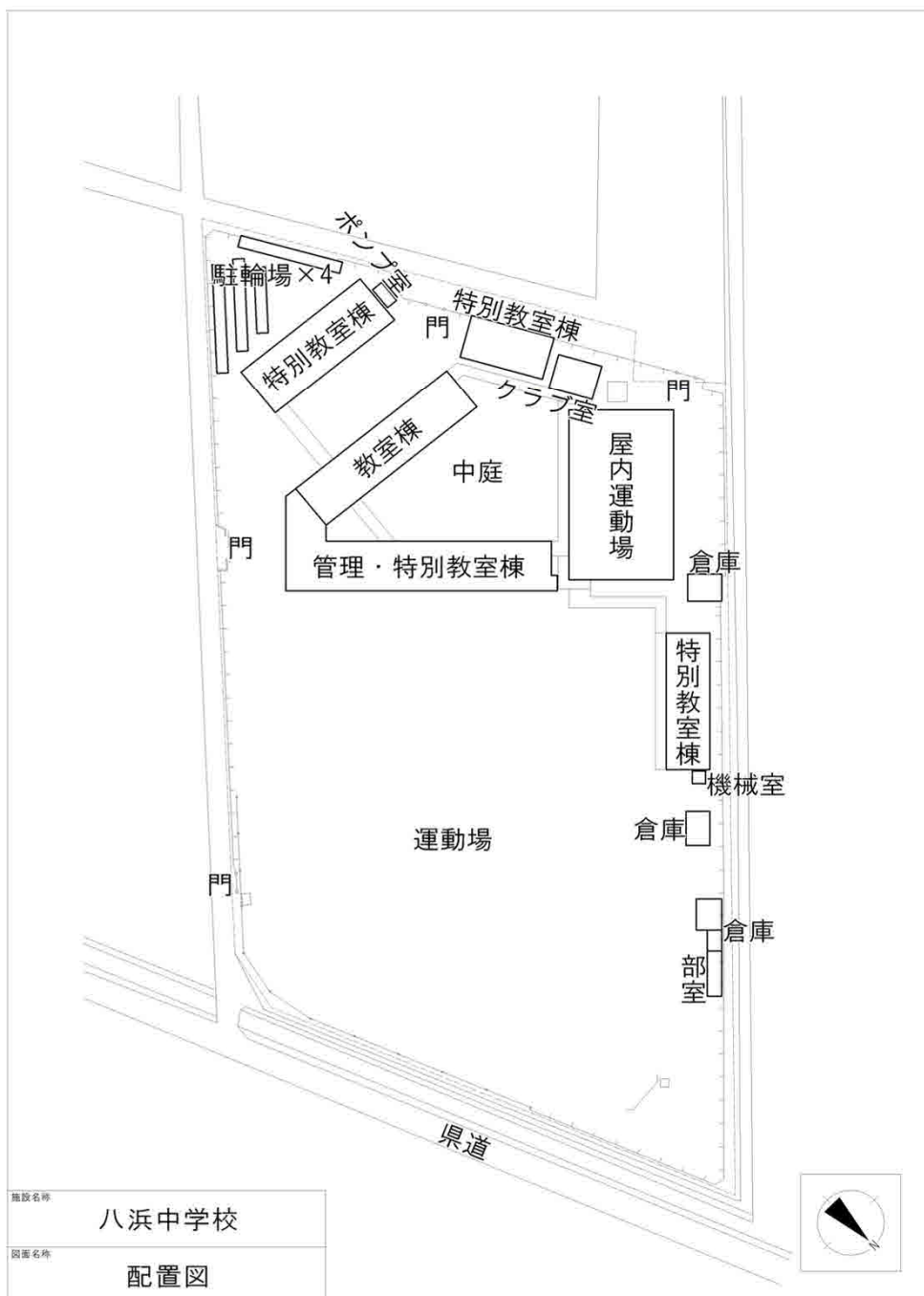
6 施設位置



- * QRコードを読み取ると、Googleマップ※上で位置を参照できます。
- * 携帯電話回線等を使用する場合、ポケット通信料が発生します。

※©2015Google Inc. All rights reserved.GoogleおよびGoogleロゴはGoogle Inc.の登録商標です。

7 施設図面



施設名称
八浜中学校

図面名称
配置図

掲載図面のデータは平成28年3月31日時点のものです。

平成27年度版 施設別データ

施設名	東兎中学校	施設番号	1418170
-----	-------	------	---------

1 特記事項

土地	土砂災害警戒区域に位置している。
建物設備	-
利用状況	-
コスト	-
その他	-

2 基本情報

区域区分	地域	大分類	学校教育系施設	中分類	中学校
所管部署	教育総務課				
財政区分	行政財産	会計名	普通会計	優先分類	①最優先
所在地 (中学校区)	北方444番地 (東兎)		総敷地面積	16,906.00 m ²	①市民用駐車場台数
			うち借地面積	- m ²	3 台

※併設する従の施設の敷地面積も含む

※併設・複合施設と共用

3 建物情報

構成施設(棟数)	校舎(3)体育館(1)部室(1)便所(1)倉庫(3)物置(2)機械室(1)駐輪場(4)ゴミ置場(1)				
併設施設名	-	複合施設名	-		
所有形態	市有	建物延床面積	3,968.14 m ²	主要棟構造	RC 造
主要棟建築年月	昭和61年3月	主要棟経過年数	30 年	主要棟階数(地下)	4 (0)
指定緊急避難場所 の指定	○	土砂災害 内水氾濫	高潮	地震	津波
		-	○	○	○
				新耐震基準の適合	適合
				耐震診断実施状況	実施済
指定緊急避難場所備考	土砂災害時は体育館のみ指定緊急避難場所				

4 運営維持情報

管理形態	直営	指定管理期間	- ~ -							
年間開館日数(日)	243	貸室有無	○	貸室料金徴収有無	△(運動場無料)					
利用数	H25年度	H26年度	H27年度	利用数備考						
	112	104	102	生徒数(各年度の3.1時点)						
開館日時	開館区分		開始時間	～	終了時間					
	①	月～金(授業時間)	8:20	～	17:00					
	②	月～金(体育館)	17:30	～	22:00					
	③	土日祝・長期休暇(体育館・運動場)	8:30	～	22:00					
貸室別稼働率 (利用時間/利用可能時間)	貸室名	H25年度	H26年度	H27年度	貸室名	H25年度	H26年度	H27年度		
	体育館	未集計	未集計	未集計						
	運動場	未集計	未集計	未集計						
維持管理コスト (人件費含まず)	直営施設の収支内訳(円)					指定管理施設の収支内訳(円)				
	収 入	費目名	H25年度	H26年度	H27年度	収 入	費目名	H25年度	H26年度	H27年度
		施設使用料	29,800	33,000	24,800		施設使用料	-	-	-
		国県補助金	-	-	4,505,000		国県補助金	-	-	-
		その他収入	1,760	1,760	1,760		その他収入	-	-	-
		合計	31,560	34,760	4,531,560		合計	-	-	-
	支 出	光熱水料	1,587,479	1,500,049	1,384,714	支 出	指定管理料	-	-	-
		修繕料	333,325	806,180	1,690,016		修繕料	-	-	-
		火災保険料	34,911	33,782	34,919		火災保険料	-	-	-
		敷地借上料	-	-	-		敷地借上料	-	-	-
		工事請負費	-	432,000	21,408,840		工事請負費	-	-	-
		その他維持費	1,898,491	1,989,020	2,239,872		その他維持費	-	-	-
		合計	3,854,206	4,761,031	26,758,361		合計	-	-	-
		収入－支出	-3,822,646	-4,726,271	-22,226,801		収入－支出	-	-	-

備 考

- * 開館区分③のうち19時～22時は体育館のみ開館
- * 長期休業日は3/27～4/5、7/20～8/31、12/25～1/7
- * -
- * -

施設名	東児中学校	施設番号	1418170
-----	-------	------	---------

5 施設写真



6 施設位置



* QRコードを読み取ると、Googleマップ※上で位置を参照できます。

* 携帯電話回線等を使用する場合、ポケット通信料が発生します。

※©2015Google Inc. All rights reserved.GoogleおよびGoogleロゴはGoogle Inc.の登録商標です。

7 施設図面



施設名称	東児中学校
図面名称	配置図

掲載図面のデータは平成28年3月31日時点のものです。

平成27年度版 施設別データ

施設名	玉野商業高等学校	施設番号	1419110
-----	----------	------	---------

1 特記事項

土地	-
建物設備	-
利用状況	-
コスト	-
その他	-

2 基本情報

区域区分	市内全域	大分類	学校教育系施設	中分類	高等学校
所管部署	教育総務課				
財政区分	行政財産	会計名	普通会計	優先分類	①最優先
所在地 (中学校区)	玉6丁目1番1号		総敷地面積	45,690.83 m ²	市民用駐車場台数
	(玉))	うち借地面積	- m ²	3台

※併設する従の施設の敷地面積も含む

※併設・複合施設と共用

3 建物情報

構成施設(棟数)	校舎(3)体育館(1)武道場(1)部室(1)更衣室(1)駐輪場(14)							
併設施設名	-	複合施設名	-					
所有形態	市有	建物延床面積	9,566.99 m ²	主要棟構造	RC造			
主要棟建築年月	平成10年9月	主要棟経過年数	17年	主要棟階数(地下)	5(0)			
指定緊急避難場所 の指定	○	土砂災害	内水氾濫	高潮	地震	津波	新耐震基準の適合	一部の棟は不適合
		○	○	○	○	○	耐震診断実施状況	実施済
指定緊急避難場所備考								

4 運営維持情報

管理形態	直営	指定管理期間	- ~ -							
年間開館日数(日)	243	貸室有無	○	貸室料金徴収有無	△(運動場無料)					
利用数	H25年度	H26年度	H27年度	利用数備考						
	448	453	454	生徒数(各年度の3.1時点)						
開館日時	開館区分		開始時間	～	終了時間	休館日	①毎週	土・日		
	①	月～金(授業時間)	8:35	～	15:40		②毎月	-		
	②	月～土(体育館)	19:30	～	22:00		③毎年	12/29～1/3		
	③	-	-	～	-		④その他	祝日		
貸室別稼働率 (利用時間/利用可能時間)	貸室名	H25年度	H26年度	H27年度	貸室名	H25年度	H26年度	H27年度		
	体育館	100.0%	78.0%	65.4%						
維持管理コスト (人件費含まず)	直営施設の収支内訳(円)				指定管理施設の収支内訳(円)					
		費目名	H25年度	H26年度	H27年度		費目名	H25年度	H26年度	H27年度
	収 入	施設使用料	43,600	55,000	30,400	収 入	施設使用料	-	-	-
		国県補助金	-	24,755,000	8,181,000		国県補助金	-	-	-
		その他収入	1,822,931	2,530,912	2,182,049		その他収入	-	-	-
		合計	1,866,531	27,340,912	10,393,449		合計	-	-	-
	支 出	光熱水料	8,469,144	8,883,410	8,011,307	支 出	指定管理料	-	-	-
		修繕料	1,632,398	814,665	1,106,157		修繕料	-	-	-
		火災保険料	65,035	65,038	71,090		火災保険料	-	-	-
		敷地借上料	-	-	-		敷地借上料	-	-	-
		工事請負費	44,495,500	323,400,000	530,200,000		工事請負費	-	-	-
		その他維持費	4,218,422	9,750,545	9,686,045		その他維持費	-	-	-
	合計	58,880,499	342,913,658	549,074,599	合計	-	-	-		
収入-支出	-57,013,968	-315,572,746	-538,681,150	収入-支出						

備考

- * 長期休業日は3/22～4/7、7/20～8/31、12/25～1/7
- * 運動場は開放していない。
- * 工事請負費でH25年度に体育館耐震補強、H26年度から校舎改築を実施
- * H27年度から工事請負費で武道場耐震補強を実施

施設名	玉野商業高等学校	施設番号	1419110
-----	----------	------	---------

5 施設写真



6 施設位置



- * QRコードを読み取ると、Googleマップ※上で位置を参照できます。
- * 携帯電話回線等を使用する場合、ポケット通信料が発生します。

※©2015Google Inc. All rights reserved.GoogleおよびGoogleロゴはGoogle Inc.の登録商標です。

7 施設図面



掲載図面のデータは平成28年3月31日時点のものです。

平成27年度版 施設別データ

施設名	玉野備南高等学校	施設番号	1419120
-----	----------	------	---------

1 特記事項

土地	土砂災害警戒区域に位置している。
建物設備	-
利用状況	-
コスト	-
その他	-

2 基本情報

区域区分	市内全域	大分類	学校教育系施設	中分類	高等学校
所管部署	教育総務課				
財政区分	行政財産	会計名	普通会計	優先分類	①最優先
所在地 (中学校区)	和田4丁目7番1号		総敷地面積	21,581.00 m ²	市民用駐車台数
	(日比)		うち借地面積	- m ²	49 台

※併設する従の施設の敷地面積も含む

※併設・複合施設と共用

3 建物情報

構成施設(棟数)	校舎(2)体育館(1)便所・倉庫(1)ドーム(1)駐輪場(1)ゴミ置場(2)				
併設施設名	(従) 生涯学習センター(高山ドーム)	複合施設名	(従) 生涯学習センター		
所有形態	市有	建物延床面積	4,018.59 m ²	主要棟構造	RC 造
主要棟建築年月	平成8年7月	主要棟経過年数	19 年	主要棟階数(地下)	3 (0)
指定緊急避難場所 の指定	○	土砂災害 内水氾濫	高潮	地震	津波
		-	○	○	○
		新耐震基準の適合	適合		
		耐震診断実施状況	実施済		
指定緊急避難場所備考					

4 運営維持情報

管理形態	直営	指定管理期間	-	~	-					
年間開館日数(日)	243	貸室有無	○	貸室料金徴収有無	△(運動場無料)					
利用数	H25年度	H26年度	H27年度	利用数備考						
	77	72	69	生徒数(各年度の3.1時点)						
開館日時	開館区分		開始時間	~	終了時間					
	①	月~金(授業時間)	11:05	~	21:45					
	②	ミネルバ開館日(体育館・特別教室)	9:00	~	22:00					
	③	月~日(運動場)	8:30	~	22:00					
貸室別稼働率 (利用時間/利用可能時間)	貸室名	H25年度	H26年度	H27年度	貸室名	H25年度	H26年度	H27年度		
	体育館	未集計	27.5%	31.3%	会議室	未集計	5.5%	1.2%		
	運動場	未集計	36.8%	24.2%	コンピューター実習室	未集計				
	美術工芸室	未集計	7.8%	5.5%	文書処理実習室	未集計	3.7%	4.0%		
	簿記実習室	未集計	3.4%	1.9%						
	調理実習室	未集計	4.8%	5.6%						
	被服実習室	未集計	7.5%	8.9%						
	和室	未集計	1.6%	3.2%						
維持管理コスト (人件費含まず)	直営施設の収支内訳(円)				指定管理施設の収支内訳(円)					
	収 入	費目名	H25年度	H26年度	H27年度	収 入	費目名	H25年度	H26年度	H27年度
		施設使用料	83,900	119,600	121,700		施設使用料	-	-	-
		国県補助金	-	-	-		国県補助金	-	-	-
		その他収入	160,361	136,101	147,945		その他収入	-	-	-
	合計	244,261	255,701	269,645	合計	-	-	-		
	支 出	光熱水料	8,876,487	7,452,038	7,035,977	支 出	指定管理料	-	-	-
		修繕料	464,100	481,160	152,712		修繕料	-	-	-
		火災保険料	54,705	55,810	57,414		火災保険料	-	-	-
		敷地借上料	-	-	-		敷地借上料	-	-	-
		工事請負費	18,858,000	-	-		工事請負費	-	-	-
		その他維持費	785,467	662,910	1,028,146		その他維持費	-	-	-
	合計	29,038,759	8,651,918	8,274,249	合計	-	-	-		
	収入-支出	-28,794,498	-8,396,217	-8,004,604	収入-支出					

備考

- * 開館区分②は、平日11時、土日長期休業日は22時まで利用可
- * 開館区分③は、12/29~1/3と入試以外の平日11時、土日長期休業日22時、祝振休日17時まで利用可
- * 教室開放は行っていない
- * H25年度に体育館耐震補強を実施

施設名	玉野備南高等学校	施設番号	1419120
-----	----------	------	---------

5 施設写真



6 施設位置



- * QRコードを読み取ると、Googleマップ※上で位置を参照できます。
- * 携帯電話回線等を使用する場合、ポケット通信料が発生します。

※©2015Google Inc. All rights reserved.GoogleおよびGoogleロゴはGoogle Inc.の登録商標です。

7 施設図面



施設名称
玉野備南高等学校

図面名称
配置図

掲載図面のデータは平成28年3月31日時点のものです。

平成27年度版 施設別データ

施設名	教育サポートセンター	施設番号	1420110
-----	------------	------	---------

1 特記事項

土地	-
建物設備	エレベータの設置なし。
利用状況	-
コスト	-
その他	-

2 基本情報

区域区分	市内全域	大分類	学校教育系施設	中分類	その他教育施設
所管部署	教育サポートセンター				
財政区分	行政財産	会計名	普通会計	優先分類	②優先
所在地 (中学校区)	玉原3丁目17番2号 (玉)		総敷地面積	主の施設に掲載 m	市民用駐車場台数
			うち借地面積	主の施設に掲載 m	331 台

※併設する従の施設の敷地面積も含む

※併設・複合施設と共用

3 建物情報

構成施設(棟数)	事務所(1)LPG庫(1)駐輪場(1)							
併設施設名	(主) 総合運動公園	複合施設名	-					
所有形態	市有	建物延床面積	601.47 m ²	主要棟構造	RC 造			
主要棟建築年月	昭和57年3月	主要棟経過年数	34 年	主要棟階数(地下)	2 (0)			
指定緊急避難場所 の指定	×	土砂災害	内水氾濫	高潮	地震	津波	新耐震基準の適合	適合
		-	-	-	-	-	耐震診断実施状況	不要
指定緊急避難場所備考								

4 運営維持情報

管理形態	直営	指定管理期間	- ~ -						
年間開館日数(日)	243	貸室有無	×		貸室料金徴収有無	×			
利用数	H25年度	H26年度	H27年度		利用数備考				
	1,445	1,511	1,738		相談件数				
開館日時	開館区分		開始時間		～	終了時間	休館日		
	①	月～金	8:30	～	17:15	①毎週		土・日	
	②	-	-	～	-	②毎月		-	
	③	-	-	～	-	③毎年		12/29～1/3	
貸室別稼働率 (利用時間/利用可能時間)	貸室名	H25年度	H26年度	H27年度	貸室名	H25年度	H26年度	H27年度	
維持管理コスト (人件費含まず)	直営施設の収支内訳(円)				指定管理施設の収支内訳(円)				
	費目名	H25年度	H26年度	H27年度	費目名	H25年度	H26年度	H27年度	
	収 入	施設使用料	-	-	-	施設使用料	-	-	-
		国県補助金	-	-	-	国県補助金	-	-	-
		その他収入	-	-	-	その他収入	-	-	-
	合計	-	-	-	合計	-	-	-	
	支 出	光熱水料	1,139,959	1,132,558	654,426	指定管理料	-	-	-
		修繕料	630,000	903,020	226,800	修繕料	-	-	-
		火災保険料	3,917	3,767	3,917	火災保険料	-	-	-
		敷地借上料	-	-	-	敷地借上料	-	-	-
		工事請負費	-	-	-	工事請負費	-	-	-
その他維持費		289,095	308,886	313,324	その他維持費	-	-	-	
合計	2,062,971	2,348,231	1,198,467	合計	-	-	-		
収入-支出	-2,062,971	-2,348,231	-1,198,467	収入-支出					

備 考

* -
* -
* -
* -

施設名	教育サポートセンター	施設番号	1420110
-----	------------	------	---------

5 施設写真



6 施設位置



- * QRコードを読み取ると、Googleマップ※上で位置を参照できます。
- * 携帯電話回線等を使用する場合、ポケット通信料が発生します。

※©2015Google Inc. All rights reserved.GoogleおよびGoogleロゴはGoogle Inc.の登録商標です。

7 施設図面



掲載図面のデータは平成28年3月31日時点のものです。

平成27年度版 施設別データ

施設名	学校給食センター	施設番号	1420120
-----	----------	------	---------

1 特記事項

土地	土砂災害警戒区域に位置している。
建物設備	-
利用状況	-
コスト	-
その他	-

2 基本情報

区域区分	市内全域	大分類	学校教育系施設	中分類	その他教育施設
所管部署	学校教育課				
財政区分	行政財産	会計名	普通会計	優先分類	②優先
所在地 (中学校区)	玉原2丁目16番43号 (玉)		総敷地面積	6,303.00 m ²	市民用駐車台数
			うち借地面積	- m ²	- 台

※併設する従の施設の敷地面積も含む

※併設・複合施設と共用

3 建物情報

構成施設(棟数)	調理場(1)ボイラー室(1)車庫(1)駐輪場(1)ゴミ置場(2)						
併設施設名	-	複合施設名	-				
所有形態	市有	建物延床面積	1,330.97 m ²	主要棟構造	RC 造		
主要棟建築年月	昭和45年3月	主要棟経過年数	46 年	主要棟階数(地下)	1 (0)		
指定緊急避難場所 の指定	×	土砂災害 内水氾濫	高潮	地震	津波	新耐震基準の適合	不適合
		-	-	-	-	耐震診断実施状況	未実施
指定緊急避難場所備考							

4 運営維持情報

管理形態	直営	指定管理期間	- ~ -							
年間開館日数(日)	243	貸室有無	×	貸室料金徴収有無	×					
利用数	H25年度	H26年度	H27年度	利用数備考						
	3,606	3,565	3,462	5.1時点児童生徒数(H25年度は給食数が最大日の食数)						
開館日時	開館区分		開始時間	～	終了時間	休館日	①毎週	土・日		
	①	月～金	8:15	～	17:00		②毎月	-		
	②	-	-	～	-		③毎年	12/29～1/3		
	③	-	-	～	-		④その他	祝日		
貸室別稼働率 (利用時間/利用可能時間)	貸室名	H25年度	H26年度	H27年度	貸室名	H25年度	H26年度	H27年度		
維持管理コスト (人件費含まず)	直営施設の収支内訳(円)				指定管理施設の収支内訳(円)					
		費目名	H25年度	H26年度	H27年度		費目名	H25年度	H26年度	H27年度
	収 入	施設使用料	-	-	-	収 入	施設使用料	-	-	-
		国県補助金	-	-	-		国県補助金	-	-	-
		その他収入	500	500	500		その他収入	-	-	-
		合計	500	500	500		合計	-	-	-
	支 出	光熱水料	17,370,030	17,402,965	14,794,633	支 出	指定管理料	-	-	-
		修繕料	4,169,277	701,849	5,818,068		修繕料	-	-	-
		火災保険料	20,608	20,230	20,608		火災保険料	-	-	-
		敷地借上料	-	-	-		敷地借上料	-	-	-
工事請負費		-	-	-	工事請負費		-	-	-	
その他維持費		3,763,364	3,673,691	3,913,600	その他維持費		-	-	-	
	合計	25,323,279	21,798,735	24,546,909		合計	-	-	-	
	収入-支出	-25,322,779	-21,798,235	-24,546,409		収入-支出				

備 考

* -
* -
* -
* -

施設名	学校給食センター	施設番号	1420120
-----	----------	------	---------

5 施設写真



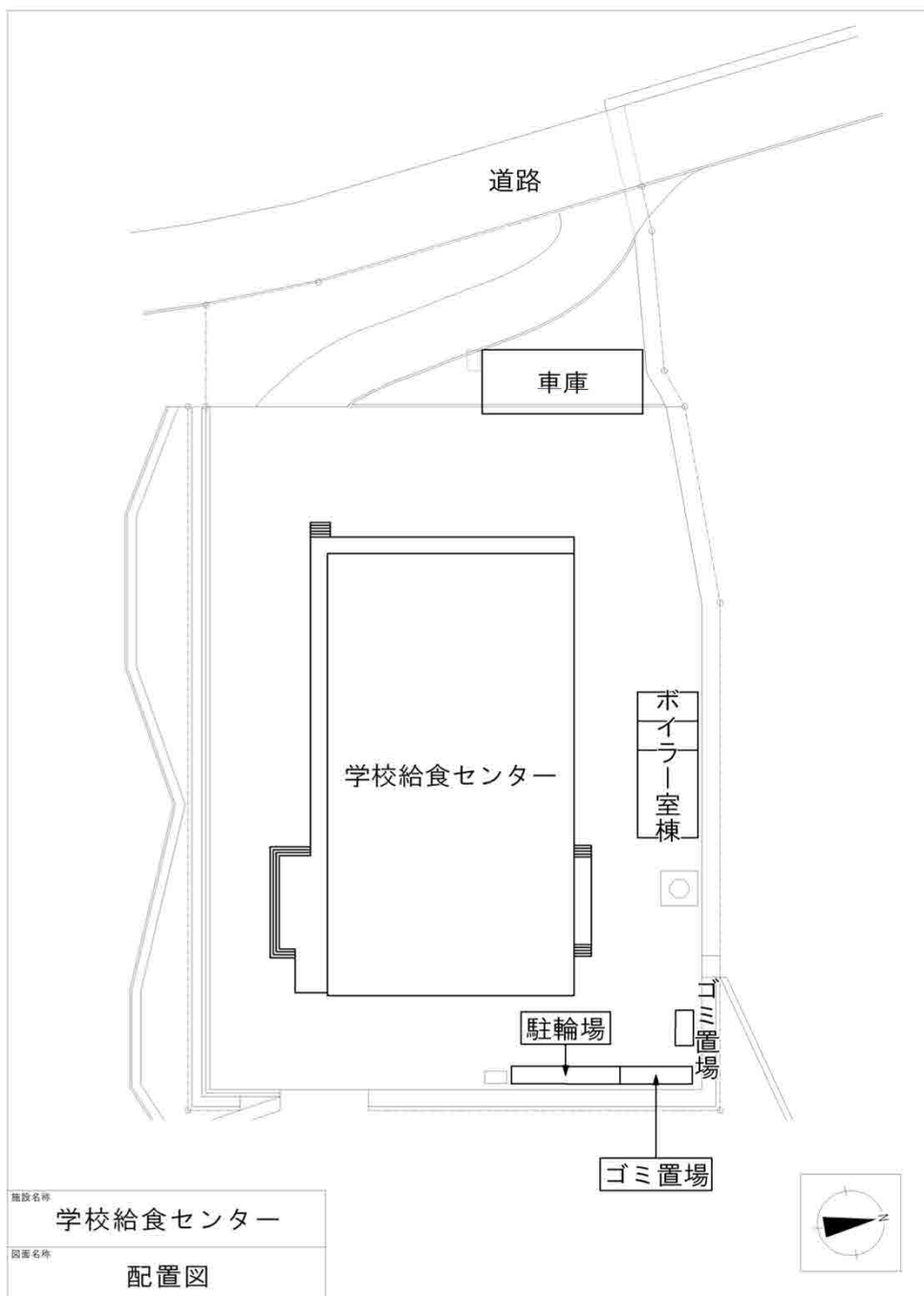
6 施設位置



- * QRコードを読み取ると、Googleマップ※上で位置を参照できます。
- * 携帯電話回線等を使用する場合、ポケット通信料が発生します。

※©2015Google Inc. All rights reserved.GoogleおよびGoogleロゴはGoogle Inc.の登録商標です。

7 施設図面



施設名称
学校給食センター

図面名称
配置図

掲載図面のデータは平成28年3月31日時点のものです。

平成27年度版 施設別データ

施設名	学校給食センター東児調理場	施設番号	1420130
-----	---------------	------	---------

1 特記事項

土地	津波浸水予想区域に位置している。
建物設備	-
利用状況	-
コスト	-
その他	-

2 基本情報

区域区分	市内全域	大分類	学校教育系施設	中分類	その他教育施設
所管部署	学校教育課				
財政区分	行政財産	会計名	普通会計	優先分類	②優先
所在地 (中学校区)	梶岡691番地6 (東児)		総敷地面積	2,053.92 m ²	市民用駐車場台数
			うち借地面積	- m ²	- 台

※併設する従の施設の敷地面積も含む

※併設・複合施設と共用

3 建物情報

構成施設(棟数)	調理場(1)ボイラー室(1)機械室(1)倉庫(1)						
併設施設名	(従) 旧東児分室	複合施設名	-				
所有形態	市有	建物延床面積	675.33 m ²	主要棟構造	S 造		
主要棟建築年月	昭和47年2月	主要棟経過年数	44 年	主要棟階数(地下)	1 (0)		
指定緊急避難場所 の指定	×	土砂災害 内水氾濫	高潮	地震	津波	新耐震基準の適合	一部の棟は不適合
		-	-	-	-	耐震診断実施状況	一部の棟は未実施
指定緊急避難場所備考							

4 運営維持情報

管理形態	直営	指定管理期間	- ~ -						
年間開館日数(日)	243	貸室有無	×		貸室料金徴収有無	×			
利用数	H25年度	H26年度	H27年度		利用数備考				
	1,130	1,130	1,126		5.1時点児童生徒数(H25年度は給食数が最大日の食数)				
開館日時	開館区分		開始時間		～	終了時間			
	①	月～金	8:15		～	17:00			
	②	-	-		～	-			
	③	-	-		～	-			
貸室別稼働率 (利用時間/利用可能時間)	貸室名	H25年度	H26年度	H27年度	貸室名	H25年度	H26年度	H27年度	
維持管理コスト (人件費含まず)	直営施設の収支内訳(円)				指定管理施設の収支内訳(円)				
	収 入	費目名	H25年度	H26年度	H27年度	費目名	H25年度	H26年度	H27年度
		施設使用料	-	-	-	施設使用料	-	-	-
		国県補助金	-	-	-	国県補助金	-	-	-
		その他収入	2,060	2,060	2,060	その他収入	-	-	-
	合計	2,060	2,060	2,060	合計	-	-	-	
	支 出	光熱水料	5,273,628	5,825,728	5,585,403	指定管理料	-	-	-
		修繕料	1,586,760	389,124	745,578	修繕料	-	-	-
		火災保険料	16,287	15,851	16,329	火災保険料	-	-	-
		敷地借上料	-	-	-	敷地借上料	-	-	-
		工事請負費	-	-	-	工事請負費	-	-	-
		その他維持費	1,851,107	2,081,765	1,938,652	その他維持費	-	-	-
合計	8,727,782	8,312,468	8,285,962	合計	-	-	-		
収入-支出	-8,725,722	-8,310,408	-8,283,902	収入-支出					

備考

* -
* -
* -
* -

施設名	学校給食センター東児調理場	施設番号	1420130
-----	---------------	------	---------

5 施設写真



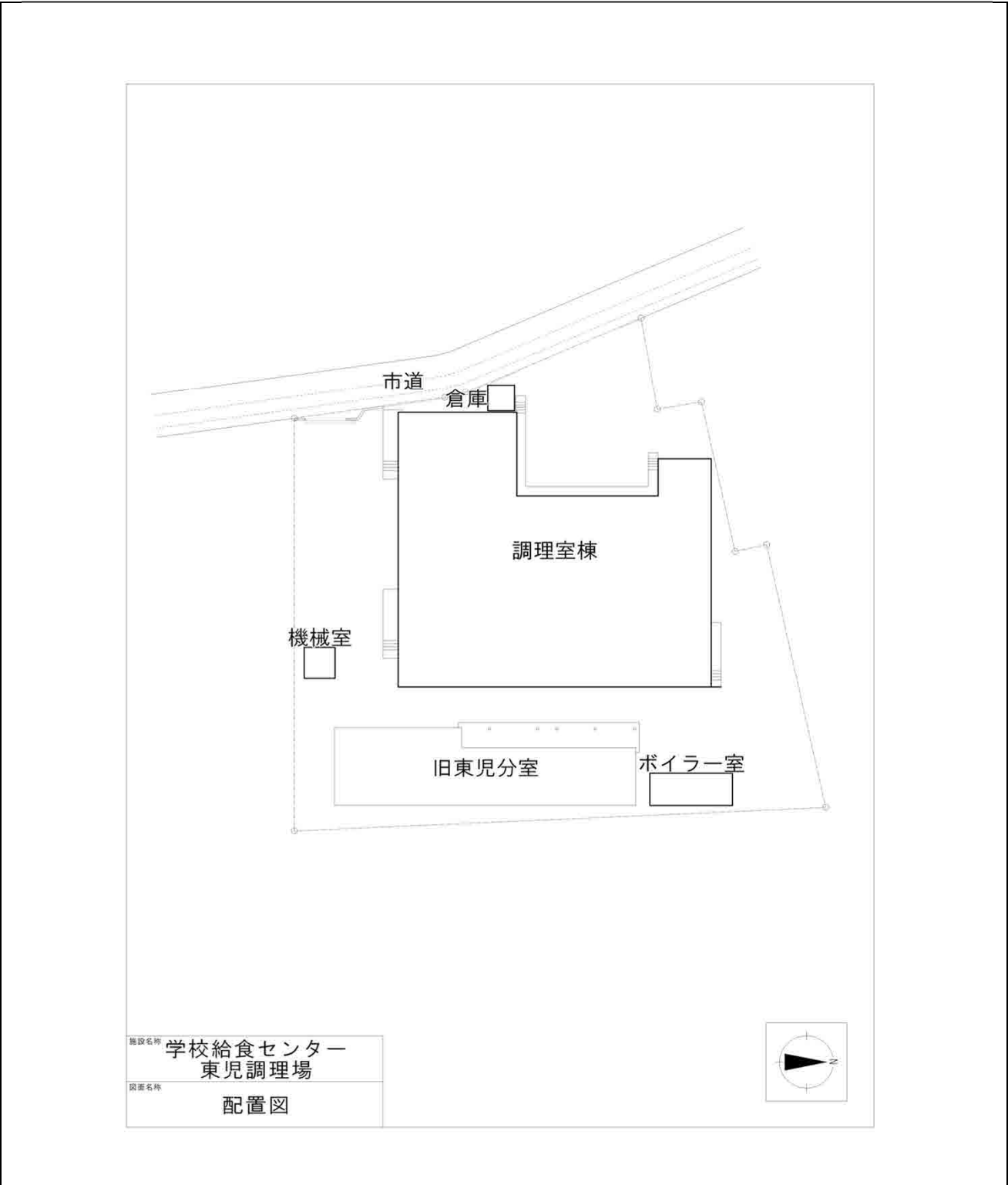
6 施設位置



- * QRコードを読み取ると、Googleマップ※上で位置を参照できます。
- * 携帯電話回線等を使用する場合、ポケット通信料が発生します。

※©2015Google Inc. All rights reserved.GoogleおよびGoogleロゴはGoogle Inc.の登録商標です。

7 施設図面



掲載図面のデータは平成28年3月31日時点のものです。