

山田・東兎中学校 再編準備委員会  
第4回通学安全部会 会議次第

日時：令和8年5月15日（金）全体会終了後  
場所：東兎中学校音楽室

1 開 会

2 議 題

- ・通学路における危険箇所
- ・バス通学基準

3 その他

次回開催予定時期 令和8年8月予定

4 閉 会

※配布資料

- ・資料1 山田・東兎中学校再編準備委員会 通学安全部会員名簿
- ・資料2 第4回通学安全部会資料

山田・東兎中学校 再編準備委員会 通学安全部会員名簿

(敬称略)

No.	学校区等	区分	氏名
1	山田中	山田小学校保護者代表	片山 順菜
2		後閑小学校保護者代表	諏訪 広美
3		山田中学校保護者代表	片山 聡美
4		山田中学校区地域代表	藤原 明美
5	東兎中	胸上小学校保護者代表	蔵本 諒子
6		東兎中学校保護者代表	三宅 仁美
7	行政	協働・交通政策課 主査	新 仁司
8		土木課 主幹	佐藤 武信

<事務局>

玉野市教育委員会	学校再編推進課 主事	明石 風子
----------	------------	-------

# 第4回 通学安全全部会

【山田中学校・東児中学校再編準備委員会】

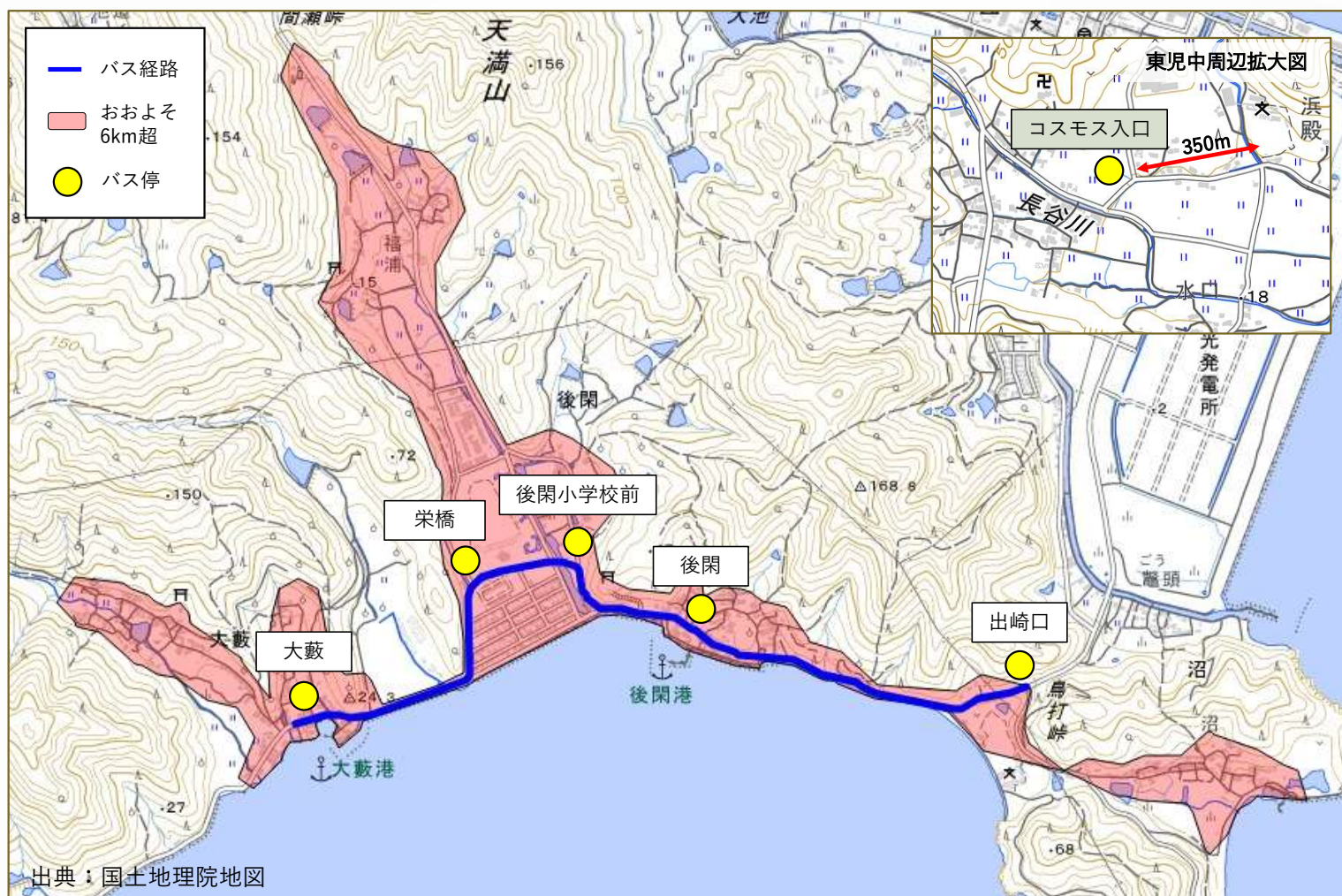
2026年05月15日  
玉野市教育委員会



# 令和8年度のスケジュール

令和8年								令和9年		
5月	6月	7月	8月	9月	10月	11月	12月	1月	2月	3月
第4回全体会 &通学安全部会			通学安全部会			バス通学 保護者説明会 第5回全体会 &通学安全部会			第6回全体会 &通学安全部会	
<b>通学路</b> ◇ 危険箇所：関係機関との調整 ※進捗状況については随時報告										
<b>バス通学</b> ◆ バス通学基準について										
<b>バス通学の利用手続き</b> ◆ バス通学者人数調査										
◆ バス通学利用申請期間 申請締め切り（1月上旬頃）										
◆ 許可通知書 乗車証配布										

# バスの運行時刻想定（公共交通機関）



登校	大藪	7:52
	栄橋	7:53
	後閑小学校前	7:54
	後閑	7:55
	出崎口	7:57
	コスモス入口	8:06
下校①	コスモス入口	<u>16:00</u>
	出崎口	<u>16:09</u>
	後閑	<u>16:10</u>
	後閑小学校前	<u>16:12</u>
	栄橋	<u>16:13</u>
	大藪	<u>16:14</u>
下校②部活後	コスモス入口	<u>17:05</u>
	出崎口	<u>17:14</u>
	後閑	<u>17:15</u>
	後閑小学校前	<u>17:16</u>
	大藪	17:18

※5校時までの際は下校①15:05発、下校②16:00発となる。

# 通学路における危険箇所の確認

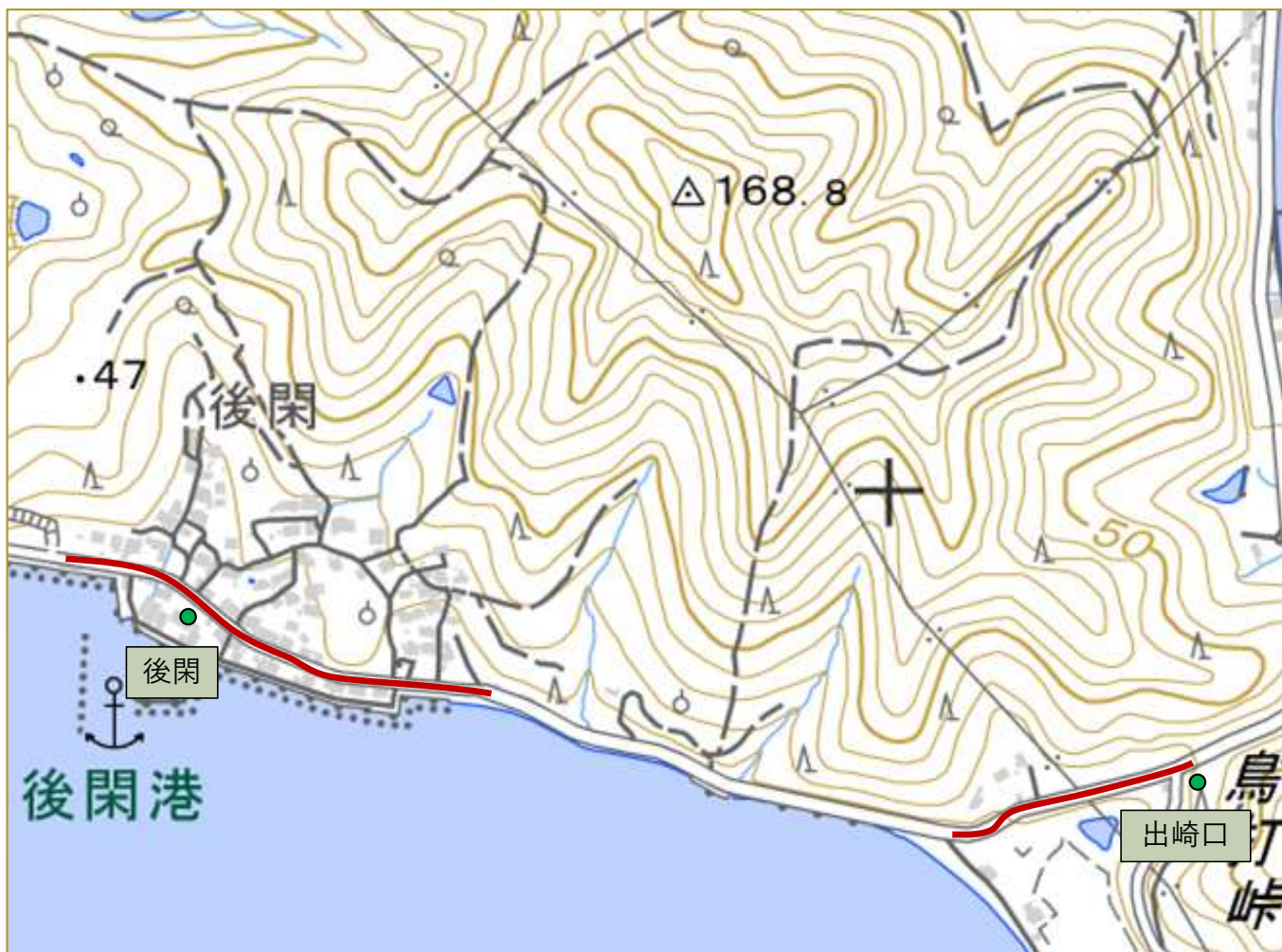
委員や保護者から指摘のあった危険箇所

箇所	内容	対応
①中間峠（山頂付近）	歩道が狭く、雨の日に山肌から水があふれている。	対応済
②中間峠（胸上側麓付近）	カーブが急であり、自転車が滑る。	県へ要望
③梶岡公園付近交差点	歩道が狭い。	十分な幅あり
④県道74号（山田）	道路が狭く、制限速度（30km/h）以上で走る車が多い。	警察へ相談
⑤県道74号（東野崎）	・新道の長い直線でスピードを出す車が多い。 ・照明がなく暗い。また、路面が悪い。	・警察へ相談 ・市と県へ要望
⑥後閑港付近	道路が狭い。	海側に歩道あり
⑦県道74号（出崎口ー後閑）	明かりが少なく暗い。	・後閑：ある程度の照明があることを確認済み ・出崎口：市へ要望





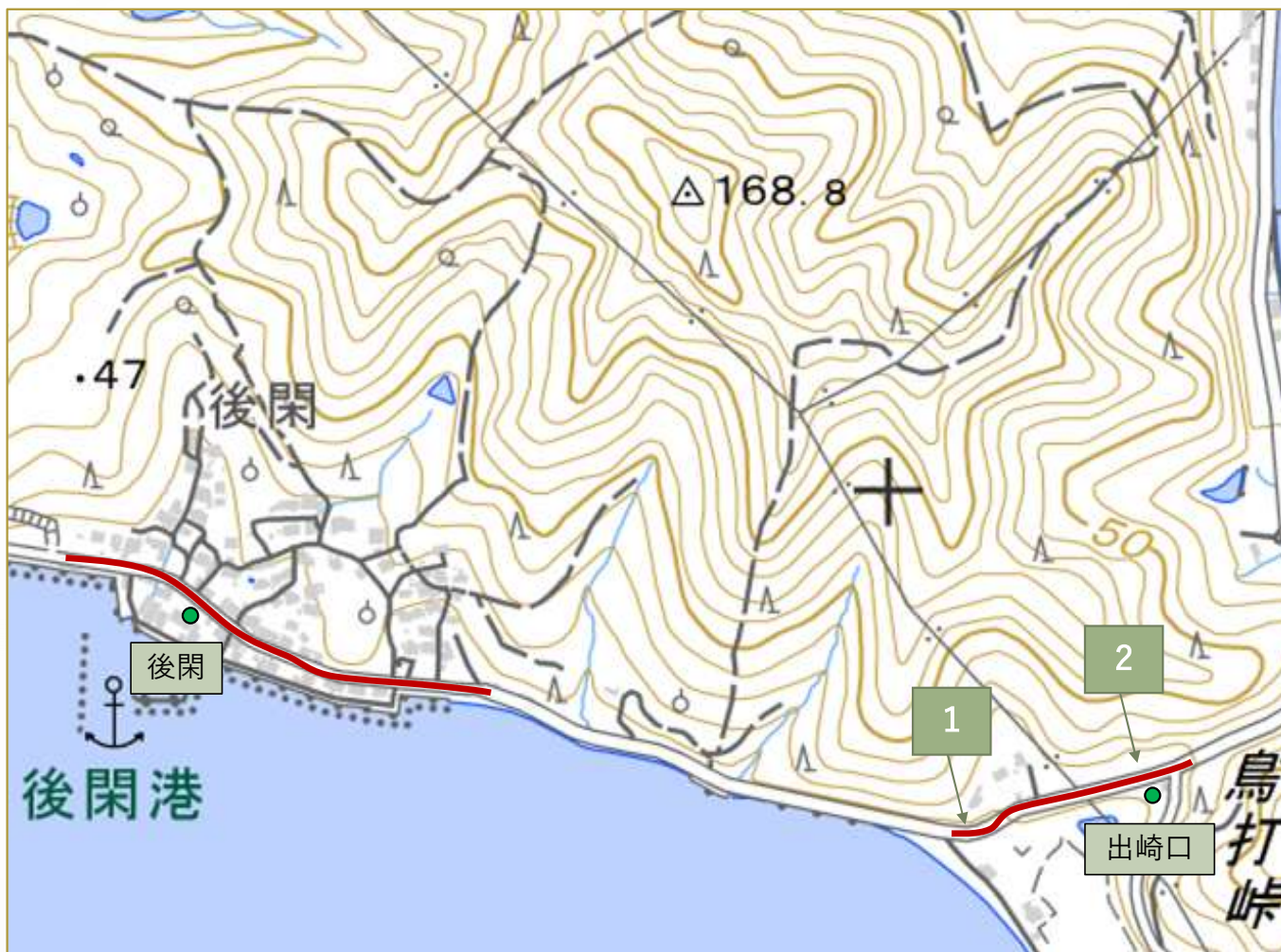
# 通学路における危険箇所の確認

箇所	内容	対応
⑦県道74号（出崎口ー後閑）	明かりが少なく暗い。	後閑：ある程度の照明があることを確認済み



# 通学路における危険箇所の確認

箇所	内容	対応
⑦県道74号（出崎口ー後閑）	明かりが少なく暗い。	出崎口：市へ要望



出典：国土地理院地図

# バス通学基準



## ● 範囲

①通学距離が6km以上

対象

- ・大藪
- ・後閑
- ・沼205～1024番地

## ● 利用基準

- ①上記範囲に居住しており、玉野東中学校に通う生徒。
- ②雨や雪の日だけ利用するような一時的利用は不可。